

«УТВЕРЖДАЮ»

Глава городского округа
города Переславля-Залесского

В.А. Астраханцев

« 01 » 20 19 г.




«СОГЛАСОВАНО»

Начальник Главного управления
МЧС России по Ярославской области
генерал-майор внутренней службы

О.А. Бочаров

« 22 » 20 19 г.



**РАСПИСАНИЕ ВЫЕЗДА
подразделений Переславского местного
пожарно-спасательного гарнизона для тушения
пожаров и проведения аварийно-спасательных работ
на территории городского округа
города Переславля-Залесского
Ярославской области**

Подразделение пожарной охраны.	Перечень населенных пунктов входящих в район (подрайон) выезда подразделения	Номер (ранг) пожара:						Аварийно-спасательные работы	
		№ 1		№ 1-БИС		№ 2			
		Привлекаемые подразделения	Расчётное время прибытия к наиболее удалённой точке района выезда	Привлекаемые подразделения	Расчётное время прибытия к наиболее удалённой точке района выезда	Привлекаемые подразделения	Расчётное время прибытия к наиболее удалённой точке района выезда	Привлекаемые подразделения	Расчётное время прибытия к наиболее удалённой точке района выезда
ПСЧ-28	Территория города Переславля-Залесского	АЦПСЧ-28 АЦПСЧ-28 АЦПЧ-67	10 10 10	АЦПСЧ-28 АЦПСЧ-28 АЦПЧ-67 АЦПЧ-67	10 10 10 10	АЦПСЧ-28 АЦПСЧ-28 АЦПЧ-67 АЦПЧ-67 АЦВ/Ч 74400 АЦВПЧ КС-33 АЦПЧ-80 АЦПЧ-92 АСМПСП	10 10 10 10 10 15 25 25 10	АЦПСЧ-28 АСМПСП	10 10
Итого по видам:		АЦ-3		АЦ-4		АЦ-8, АСМ-1		АЦ-1, АСМ-1	
Всего:		3		4		9		2	
ПСЧ-28	Территория Пригородного сельского поселения: Троицкий сельский округ: сёла: Никитская Слобода, Троицкая слобода; посёлок Приозерный	АЦПСЧ-28 АЦПЧ-67 АЦПЧ-67	10 10 10	АЦПСЧ-28 АЦПЧ-67 АЦПЧ-67 АЦПСЧ-28	10 10 10 10	АЦПСЧ-28 АЦПЧ-67 АЦПЧ-67 АЦПСЧ-28 АЦВ/Ч 74400 АЦВПЧ КС-33 АЦПЧ-80 АЦПЧ-92 АСМПСП	10 10 10 10 15 15 25 25 10	АЦПСЧ-28 АСМПСП	10 10
Итого по видам:		АЦ-3		АЦ-4		АЦ-8, АСМ-1		АЦ-1, АСМ-1	
Всего:		3		4		9		2	

Подразделение пожарной охраны.	Номер (ранг) пожара:								Аварийно-спасательные работы	
	№ 1		№ 1-БИС		№ 2		Привлекаемые подразделения	Расчетное время прибытия к наиболее удалённой точке района выезда	Привлекаемые подразделения	Расчетное время прибытия к наиболее удалённой точке района выезда
	Привлекаемые подразделения	Расчетное время прибытия к наиболее удалённой точке района выезда	Привлекаемые подразделения	Расчетное время прибытия к наиболее удалённой точке района выезда	Привлекаемые подразделения	Расчетное время прибытия к наиболее удалённой точке района выезда				
ПЧ-44	АЦ ПЧ-44 АЦ ПЧ-44	40 40	АЦ ПЧ-44 АЦ ПЧ-44 АЦ ПЧ-81 АЦ ПЧ-67	40 40 60 80	АЦ ПЧ-44 АЦ ПЧ-44 АЦ ПЧ-81 АЦ ПЧ-67 АЦ ПСЧ-28 АЦ ПЧ-76 АЦ ПЧ-80 АСМ ПСП	40 40 60 80 80 60 100 80	АЦ ПЧ-44 АСМ ПСП	40 80		
Перечень населенных пунктов входящих в район (подрайон) выезда подразделения										
Территория Нагорьевского сельского поселения: Андреановский сельский округ: сёла Андрианово, Ермово, Хмельники; деревни Ананкино, Головинское, Григорово, Захарово, Калинин, Лисавы, Маринкино, Панское, Поповское, Тукаленка, Хороброво; местечко Мечка; (Кубрянское лесничество); посёлки: Лось, Пылаиха. Дмитриевский сельский округ: сёла Дмитриевское, Лучинское, Малое Ильинское, Николо-Царевна, Рахманово; деревни Ботогово, Брынчаги, Вороново, Горохово, Гулино, Дубнево, Иванцево, Коргашино, Лосниково, Местилово, Микляево, Мяснишево, Нестерово, Петрилово, Пешково, Тархов Холм, Тошебылово, Фомино, Чильчаги; местечко Сольба. Загорьевский сельский округ: село Загорье; деревни Бережки, Березники, Бурцево, Воскресенка, Даратники, Долгово, Жданово, Кисьма, Кишкино, Кудрино, Липовцы, Михеево, Новое Волино, Сараево, Старово, Старое Волино, Степанцево.										
Итого по видам:										
Всего:										
АЦ-2										
АЦ-4										
АЦ-8, АСМ-1										
АЦ-1, АСМ-1										
2										
9										
2										

Подразделение пожарной охраны.	Номер (ранг) пожара:						Аварийно-спасательные работы		
	№ 1		№ 1-БИС		№ 2				
	Привлекаемые подразделения	Расчетное время прибытия к наиболее удалённой точке района выезда	Привлекаемые подразделения	Расчетное время прибытия к наиболее удалённой точке района выезда	Привлекаемые подразделения	Расчетное время прибытия к наиболее удалённой точке района выезда	Привлекаемые подразделения	Расчетное время прибытия к наиболее удалённой точке района выезда	
ПЧ-44	АЦ ПЧ-44 АЦ ПЧ-44	40 40	АЦ ПЧ-44 АЦ ПЧ-44 АЦ ПЧ-81 АЦ ПЧ-67	40 40 60 80	АЦ ПЧ-44 АЦ ПЧ-44 АЦ ПЧ-81 АЦ ПЧ-67 АЦ ПЧ-67 АЦ ПСЧ-28 АЦ ПЧ-76 АЦ ПЧ-92 АСМ ПСП	40 40 60 80 80 80 60 100 80	АЦ ПЧ-44 АСМ ПСП	40 80	
Перечень населенных пунктов входящих в район (подрайон) выезда подразделения									
ПЧ-44	Территория Нагорьевского сельского поселения: Копнинский сельский округ: село Копнино; деревни: Гаврилково, Желтиково, Камышево, Мериново, Измайлово, Мясоедово, Новое Селезнево, Свечино, Святово, Старое Селезнево, Фалисово, Фёдорово; поселок Мишарово; местечко Климово. Нагорьевский сельский округ: село Нагорье; деревни: Боняково, Вехово, Воронкино, Евстигнеево, Елпатьево, Коробово, Лихарево, Маншино, Меленки, Михальцево, Мишутино, Огорельцево, Родионово, Сидорково, Ситницы, Слепцово, Торчиново, Фониинское.								
Итого по видам:		АЦ-2		АЦ-4		АЦ-8, АСМ-1		АЦ-1, АСМ-1	
Всего:	2		4		9		2		
ПЧ-44	АЦ ПЧ-76 АЦ ПЧ-44 АЦ ПЧ-44	20 40 40	АЦ ПЧ-76 АЦ ПЧ-44 АЦ ПЧ-44 АЦ ПЧ-81 АЦ ПЧ-67	20 40 40 60 80	АЦ ПЧ-76 АЦ ПЧ-44 АЦ ПЧ-44 АЦ ПЧ-81 АЦ ПЧ-67 АЦ ПСЧ-28 АЦ ПЧ-80 АСМ ПСП	20 40 40 60 80 80 80 80	АЦ ПЧ-44 АСМ ПСП	40 80	
ПЧ-44	Территория Нагорьевского сельского поселения: Загорьевский сельский округ: деревни: Выпозово, Высокуша, Горбаново, Горбанцево, Горицы, Дреплево, Колокарёво, Кормолиха, Матвеевка, Паньково, Петухово, Починки.								
Итого по видам:		АЦ-3		АЦ-5		АЦ-8, АСМ-1		АЦ-1, АСМ-1	
Всего:	3		5		9		2		

Подразделение пожарной охраны.	Номер (ранг) пожара:								Аварийно-спасательные работы	
	№ 1		№ 1-БИС		№ 2					
	Привлекаемые подразделения	Расчётное время прибытия к удалённой точке района выезда	Привлекаемые подразделения	Расчётное время прибытия к удалённой точке района выезда	Привлекаемые подразделения	Расчётное время прибытия к удалённой точке района выезда	Привлекаемые подразделения	Расчётное время прибытия к удалённой точке района выезда	Привлекаемые подразделения	Расчётное время прибытия к удалённой точке района выезда
ПЧ-47	Перечень населенных пунктов входящих в район (подрайон) выезда подразделения	АЦПЧ-47 АЦПЧ-47	40 40	АЦПЧ-47 АЦПЧ-47 АЦПЧ-67 АЦПСЧ-28	40 40 60 60	АЦПЧ-47 АЦПЧ-47 АЦПЧ-67 АЦПСЧ-28 АЦПСЧ-28 АЦПЧ-80 АЦПЧ-92 АСМПСП	40 40 60 60 60 80 80 60	АЦПЧ-47 АСМПСП	40 60	
		Территория Рязанцевского сельского поселения: Алексинский сельский округ: сёла: Алексино, Михалево, Перцево; деревни: Кураиново, Никулинка, Новоселка, Погост, Семеновка; посёлок Дубки. Дубровицкий сельский округ: сёла: Дубровицы, Кабанское, Лучинское, Никульское, Твердилково, Филимоново, Филипповское; деревни: Забелино, Насакино, Никольское, Ново-Беклемишево, Соболево; сад. уч. Нерль. Любимцевский сельский округ: сёла Будовское, Петришево, Славитино; деревни Борисово, Горки, Любимцево, Стаищи; посёлок при ж/д ст. Рокша. Рязанцевский сельский округ: сёла Рязанцево, Елизарово: деревни Аниково, Богородское, Боронуково, Веска, Вилино, Внуково, Высоково, Ильинка, Клины, Сарово. Смоленский сельский округ: сёла: Бектышево, Давыдово, Калистово, Нестерово, Рождествено, Романово, Смоленское, Спас; деревни: Киучер, Нечаевка, Скрипицино, Шушково, посёлок при ж/д ст. Шушково.	АЦ-2	АЦ-4	АЦ-8, АСМ-1	АЦ-1, АСМ-1				
Итого по видам:		2	4	9	2					
Всего:										

Подразделение пожарной охраны.	Номер (ранг) пожара:								Аварийно-спасательные работы			
	№ 1				№ 1-БИС						№ 2	
	Привлекаемые подразделения	Расчетное время прибытия к удалённой точке района выезда	Привлекаемые подразделения	Расчетное время прибытия к удалённой точке района выезда	Привлекаемые подразделения	Расчетное время прибытия к удалённой точке района выезда	Привлекаемые подразделения	Расчетное время прибытия к удалённой точке района выезда				
ПЧ-67	Территория Пригородного сельского поселения: Веськовский сельский округ: сёла: Новоселье, Соломидино; деревни: Веслево, Дубовицы, Дядькино, Евсеево, Мартынка, Новая; посёлки: Первушино, Релинский. Купанский сельский округ: сёла: Купанское, Гора-Новосёлка, Купань, Талицы; деревни: Жупеево, Хмельники.	АЦПЧ-67 АЦПЧ-67	30 30	АЦПЧ-67 АЦПЧ-67 АЦПСЧ-28 АЦПЧ-92	30 30 30 40	АЦПЧ-67 АЦПЧ-67 АЦПСЧ-28 АЦПСЧ-28 АЦПЧ-47 АЦПЧ-47 АЦПЧ-80 АЦПЧ-92 АСМПСП	30 30 30 30 60 60 60 50 40	АЦПЧ-67 АСМПСП	40 40			
Итого по видам:												
Всего:												
ПЧ-67	Территория Пригородного сельского поселения: Добриловский сельский округ: сёла: Бибирево, Добролово; деревни: Кичибухино, Бакшеево, Грачковская Слобода, Загорье, Луговая слобода. Пономаревский сельский округ: сёла: Большая Брембола, Воронцово, Ивановское, Малая Брембола, Нила, Фалелеево; деревни: Коротково, Лунино, Пономаревка, Скулино, Соловеново.	АЦПЧ-67 АЦПЧ-67	20 20	АЦПЧ-67 АЦПЧ-67 АЦПСЧ-28 АЦПЧ-47	20 20 20 20	АЦПЧ-67 АЦПЧ-67 АЦПСЧ-28 АЦПСЧ-28 АЦПЧ-47 АЦПЧ-47 АЦПЧ-80 АЦПЧ-92 АСМПСП	20 20 20 20 20 20 40 40 20	АЦПЧ-67 АСМПСП	20 20			
Итого по видам:												
Всего:												

Подразделение пожарной охраны.	Номер (ранг) пожара:						Аварийно-спасательные работы	
	№ 1		№ 1-БИС		№ 2			
	Привлекаемые подразделения	Расчетное время прибытия к удалённой точке района выезда	Привлекаемые подразделения	Расчетное время прибытия к удалённой точке района выезда	Привлекаемые подразделения	Расчетное время прибытия к удалённой точке района выезда	Привлекаемые подразделения	Расчетное время прибытия к удалённой точке района выезда
ПЧ-67	Перечень населенных пунктов входящих в район (подрайон) выезда подразделения	АЦПЧ-67	40	АЦПЧ-67	40	АЦПЧ-67	40	
		АЦПЧ-67	40	АЦПЧ-67	40	АЦПЧ-67	40	
				АЦПСЧ-28	40	АЦПСЧ-28	40	
				АЦПЧ-80	40	АЦПСЧ-28	40	
						АЦПЧ-80	40	
ПЧ-67	Территория Пригородного сельского поселения: Лыченский сельский округ: сёла: Лыченцы, Половецкое, Троицкое; деревни: Акулово, Алферьево, Андреевское, Афонино, Ботогово, Горки, Пески, Рыково, Скоморохово, Студенец, Ченцы. Троицкий сельский округ: сёла: Борисоглебская Слобода, Никитская Слобода, Троицкая слобода, Городищи, Рогозинино, Ягренево; деревни: Бутаково, Княжево, Конюцкое, Красная Деревня, Красногор, Криушкино, Маурино, Милитино; посёлки: Красногорский, Приозерный; местечко Говырино.					АЦПЧ-67	40	
						АЦПЧ-67	40	
						АЦПСЧ-28	40	
						АЦПЧ-80	40	
						АЦПЧ-47	60	
ПЧ-67	Территория Рязанцевского сельского поселения: Берендеевский сельский округ: село Берендеево. Скоблевский сельский округ: сёла: Багримово, Ефимьево, Иванисово, Лаврово, Петровское, Скоблево; деревни: Архангельское, Василисино, Веска, Икрино, Карсаково, Милославка, Родионцево, Ростиново.	АЦПЧ-67	20	АЦПЧ-67	20	АЦПЧ-67	20	
		АЦПЧ-67	20	АЦПСЧ-28	20	АЦПЧ-67	20	
				АЦПЧ-47	50	АЦПСЧ-28	20	
						АЦПЧ-47	50	
						АЦПЧ-47	50	
ПЧ-67	Территория Рязанцевского сельского поселения: Берендеевский сельский округ: село Берендеево. Скоблевский сельский округ: сёла: Багримово, Ефимьево, Иванисово, Лаврово, Петровское, Скоблево; деревни: Архангельское, Василисино, Веска, Икрино, Карсаково, Милославка, Родионцево, Ростиново.					АЦПЧ-80	50	
						АЦПЧ-92	50	
						АСМПСП	40	
Итого по видам:		АЦ-2	АЦ-5	АЦ-8, АСМ-1	АЦ-1, АСМ-1			
Всего:		2	4	9	2			
ПЧ-67	Территория Рязанцевского сельского поселения: Берендеевский сельский округ: село Берендеево. Скоблевский сельский округ: сёла: Багримово, Ефимьево, Иванисово, Лаврово, Петровское, Скоблево; деревни: Архангельское, Василисино, Веска, Икрино, Карсаково, Милославка, Родионцево, Ростиново.	АЦПЧ-67	20	АЦПЧ-67	20	АЦПЧ-67	40	
		АЦПЧ-67	20	АЦПСЧ-28	20	АЦПЧ-67	40	
				АЦПЧ-47	50	АЦПСЧ-28	20	
						АЦПЧ-47	50	
						АЦПЧ-80	50	
ПЧ-67	Территория Рязанцевского сельского поселения: Берендеевский сельский округ: село Берендеево. Скоблевский сельский округ: сёла: Багримово, Ефимьево, Иванисово, Лаврово, Петровское, Скоблево; деревни: Архангельское, Василисино, Веска, Икрино, Карсаково, Милославка, Родионцево, Ростиново.					АЦПЧ-92	50	
						АСМПСП	40	
Итого по видам:		АЦ-2	АЦ-4	АЦ-8, АСМ-1	АЦ-1, АСМ-1			
Всего:		2	4	9	2			

Подразделение пожарной охраны.	Номер (ранг) пожара:						Аварийно-спасательные работы		
	№ 1		№ 1-БИС		№ 2				
	Привлекаемые подразделения	Расчётное время прибытия к удалённой точке района выезда	Привлекаемые подразделения	Расчётное время прибытия к удалённой точке района выезда	Привлекаемые подразделения	Расчётное время прибытия к удалённой точке района выезда	Привлекаемые подразделения	Расчётное время прибытия к удалённой точке района выезда	
ПЧ-67	Перечень населенных пунктов входящих в район (подрайон) выезда подразделения	АЦПЧ-67	5	АЦПЧ-67	5	АЦПЧ-67	5		
		АЦПСЧ-28	5	АЦПСЧ-28	5	АЦПСЧ-28	5		
		АЦПСЧ-28	5	АЦПСЧ-28	5	АЦПСЧ-28	5		
				5	АЦПЧ-67	5	АЦПЧ-67	5	
					АЦВ/Ч 74400	10	АЦПЧ-67	5	
					АЦВПЧ КС-33	15	АСМПСП	5	
				АЦПЧ-47	35				
				АЦПЧ-80	25				
				АСМПСП	10				
Итого по видам:		АЦ-3		АЦ-4		АЦ-8, АСМ-1		АЦ-1, АСМ-1	
Всего:		3		4		9		2	
ПЧ-80	Территория Пригородного сельского поселения: Перелеский сельский округ: сёла: Вашка, Романово; деревни: Перелески, Вашутино, Григорово, Ермолино, Ершово, Кулаково, Одерихино, Охотино, Плечёво, Подберёжье, Рушиново, Слободка, Хватково, Шапошницы, Щербино; посёлок Ивановское. Троицкий сельский округ: деревня Осурово.	АЦПЧ-80	20	АЦПЧ-80	20	АЦПЧ-80	20		
		АЦПЧ-67	20	АЦПЧ-67	40	АЦПЧ-67	40		
				АЦПЧ-67	40	АЦПСЧ-28	40		
				АЦПСЧ-28	40	АЦПСЧ-28	40		
						АЦПЧ-47	50		
						АЦПЧ-92	60		
				АЦПЧ-80	40	АЦПЧ-80	40		
						АСМПСП	40		
Итого по видам:		АЦ-2		АЦ-4		АЦ-8, АСМ-1		АЦ-1, АСМ-1	
Всего:		2		4		9		2	

Подразделение пожарной охраны.	Номер (ранг) пожара:						Аварийно-спасательные работы		
	№ 1		№ 1-БИС		№ 2				
	Привлекаемые подразделения	Расчетное время прибытия к удалённой точке района выезда	Привлекаемые подразделения	Расчетное время прибытия к удалённой точке района выезда	Привлекаемые подразделения	Расчетное время прибытия к удалённой точке района выезда			
ПЧ-81	Перечень населенных пунктов входящих в район (подрайон) выезда подразделения	АЦПЧ-81 АЦПЧ-44	10 25	АЦПЧ-81 АЦПЧ-44 АЦПЧ-44 АЦПЧ-67	10 25 25 80	АЦПЧ-81 АЦПЧ-44 АЦПЧ-44 АЦПЧ-67 АЦПЧ-67 АЦПСЧ-28 АЦПЧ-92 АЦПЧ-76 АСМПСП	10 25 25 80 80 80 45 65 80	АЦПЧ-81 АСМПСП	10 80
Итого по видам:		АЦ-2		АЦ-4		АЦ-8, АСМ-1		АЦ-1, АСМ-1	
Всего:		2		4		9		2	
ПЧ-92	Территория Пригородного сельского поселения: Глебовский сельский округ: сёла: Глебовское, Вёска, Выползова Слободка, Гагаринская Новосёлка, Голопёрово, Ильинское, Новое, Пожарское, Семендйяка; деревни: Алтуфьево, Афанасово, Большое Пальчино, Борисово, Василево, Воскресенское, Головино, Городище, Деревково, Елизарка, Ивкино, Климово, Кошелёво, Кружково, Леонтьево, Малое Пальчино, Новинцы, Подраменье, Поповское, Потанино, Романка, Савельево, Ченцы.	АЦПЧ-92 АЦПЧ-67	20 40	АЦПЧ-92 АЦПЧ-67 АЦПЧ-67 АЦПСЧ-28	20 40 40 40	АЦПЧ-92 АЦПЧ-67 АЦПЧ-67 АЦПСЧ-28 АЦПСЧ-28 АЦПЧ-92 АЦПЧ-47 АЦПЧ-80 АСМПСП	20 40 40 40 40 40 60 60 40	АЦПЧ-92 АСМПСП	20 40
Итого по видам:		АЦ-2		АЦ-4		АЦ-8, АСМ-1		АЦ-1, АСМ-1	
Всего:		2		4		9		2	

Подразделение пожарной охраны.		Номер (ранг) пожара:						Аварийно-спасательные работы	
		№ 1		№ 1-БИС		№ 2			
				Привлекаемые подразделения	Расчетное время прибытия к удалённой точке района выезда				
Перечень населенных пунктов входящих в район (подрайон) выезда подразделения		Привлекаемые подразделения	Расчетное время прибытия к удалённой точке района выезда	Привлекаемые подразделения	Расчетное время прибытия к удалённой точке района выезда	Привлекаемые подразделения	Расчетное время прибытия к удалённой точке района выезда	Привлекаемые подразделения	Расчетное время прибытия к удалённой точке района выезда
ПК В/ч 74400	Объекты В/ч 74400 Территория города Переславля-Залесского: Чкаловский мкрн., квартал Сокольская Слобода (Малая Крестьянка ул., Луговая ул., Володарского ул., Пришвина ул., Тихая ул., Светлая ул., Республиканская ул., Весенняя ул., Александровская ул., Гоголя ул., Невского ул., Восточная ул., Новосельская ул., Победы ул., Сокольский пер., 2-й Сокольский пер.), Сельхозтехника пос. (Ямская ул., Почтовый пер.), Журавлева ул., Московская ул., Подгорная ул., Ямская ул., 2-я Ямская ул., 3-я Ямская ул., 4-я Ямская ул., 5-я Ямская ул., Каретная ул., Виктора Грошева ул., 2-й Веськовский пр-д., Ручейный пер., Майский пер., Овражный пер.	АЦ В/ч 74400 АЦ ПСЧ-28 АЦ ПСЧ-28	5 10 10	АЦ В/ч 74400 АЦ ПСЧ-28 АЦ ПСЧ-28 АЦ ПЧ-67	5 10 10 10	АЦ В/ч 74400 АЦ ПСЧ-28 АЦ ПСЧ-28 АЦ ПЧ-67 АЦ ПЧ-67 АЦ ПЧ-80 АЦ ПЧ-92 АЦ ВПЧ КС-33 АСМ ПСП	АЦ В/ч 74400 АЦ ПСЧ-28 АСМ ПСП	5 10 10	
Итого по видам:		АЦ-3		АЦ-4		АЦ-8, АСМ-1	АЦ-2, АСМ-1		
Всего:		3	4	9	3				
ПК В/ч 74400	Территория Пригородного сельского поселения: Веськовский сельский округ: село Веськово; деревня Большие Сокольники, местечко Ботик. Глебовский сельский округ: деревни: Щелканка, Щелканово; СТ Глебовские дачи; местечко Крест.	АЦ В/ч 74400 АЦ ПЧ-67 АЦ ПЧ-67	15 20 20	АЦ В/ч 74400 АЦ ПЧ-67 АЦ ПЧ-67 АЦ ПСЧ-28	15 20 20 20	АЦ В/ч 74400 АЦ ПЧ-67 АЦ ПЧ-67 АЦ ПСЧ-28 АЦ ПСЧ-28 АЦ ПЧ-80 АЦ ПЧ-92 АЦ ВПЧ КС-33 АСМ ПСП	АЦ ПЧ-67 АСМ ПСП	20 20	
Итого по видам:		АЦ-3	АЦ-4	АЦ-8, АСМ-1	АЦ-1, АСМ-1				
Всего:		3	4	9	2				

Подразделение пожарной охраны.	Номер (ранг) пожара:								Аварийно-спасательные работы	
	№ 1		№ 1-БИС		№ 2					
	Привлекаемые подразделения	Расчётное время прибытия к удалённой точке района выезда	Привлекаемые подразделения	Расчётное время прибытия к удалённой точке района выезда	Привлекаемые подразделения	Расчётное время прибытия к удалённой точке района выезда	Привлекаемые подразделения	Расчётное время прибытия к удалённой точке района выезда		
Перечень населенных пунктов входящих в район (подрайон) выезда подразделения										
ВПЧ КС-33	Объекты КС-33 Переславского ЛПУМГ Территория города Переславля-Залесского: пос. Газовиков (Новосельская ул., Воргушинская ул., Ямской пер., Пришвина пер., Дальний пер., Рябиновый пер., Харитонова пер.)	АЦВПЧ КС-33 АЦПСЧ-28 АЦПСЧ-28	5 10 10	АЦВПЧ КС-33 АЦПСЧ-28 АЦПСЧ-28 АЦПЧ-67	5 10 10 10	АЦВПЧ КС-33 АЦПСЧ-28 АЦПСЧ-28 АЦПЧ-67 АЦПЧ-67 АЦВ/ч 74400 АЦПЧ-92 АЦПЧ-47 АСМПСП	5 10 10 10 10 15 25 35 10	АЦВПЧ КС-33 АЦПСЧ-28 АЦПСЧ-28 АСМПСП	5 10 10	
Итого по видам:		АЦ-3		АЦ-4		АЦ-8, АСМ-1		АЦ-2, АСМ-1		
Всего:		3		4		9		3		
ВПЧ КС-33	Объекты КС-33 Переславского ЛПУМГ Территория Пригородного сельского поселения: Веськовский сельский округ: посёлок Троицкое. Добриловский сельский округ: сёла: Красное, Ям; деревня Чашницы.	АЦВПЧ КС-33 АЦПЧ-67 АЦПЧ-67	10 15 15	АЦВПЧ КС-33 АЦПЧ-67 АЦПЧ-67 АЦПСЧ-28	10 15 15 20	АЦВПЧ КС-33 АЦПЧ-67 АЦПЧ-67 АЦПСЧ-28 АЦПСЧ-28 АЦВ/ч 74400 АЦПЧ-92 АЦПЧ-47 АСМПСП	10 15 15 20 20 10 25 30 15	АЦПЧ-67 АСМПСП	15 15	
Итого по видам:		АЦ-3		АЦ-4		АЦ-8, АСМ-1		АЦ-1, АСМ-1		
Всего:		3		4		9		2		

Подразделение пожарной охраны.	Номер (ранг) пожара:								Аварийно-спасательные работы	
	№ 1		№ 1-БИС				№ 2			
	Привлекаемые подразделения	Расчетное время прибытия к удалённой точке района выезда	Привлекаемые подразделения	Расчетное время прибытия к удалённой точке района выезда	Привлекаемые подразделения	Расчетное время прибытия к удалённой точке района выезда	Привлекаемые подразделения	Расчетное время прибытия к удалённой точке района выезда	Привлекаемые подразделения	Расчетное время прибытия к удалённой точке района выезда
Перечень населенных пунктов входящих в район (подрайон) выезда подразделения	ДПК «Кайман»	10	АЦ ДПК «Кайман»	10	АЦ ДПК «Кайман»	10	АЦ ДПК «Кайман»	10	АЦ ПЧ-67 АСМ ПСП	40 40
	Добриловский сельский округ: посёлок Болшево, деревня Коровино, СНТ: Коровино, Строитель, Химик-1, Антоновка-1, Антоновка-2, Солнечный, Малиновка.	40 40	АЦ ПЧ-67 АЦ ПЧ-67	40 40	АЦ ПЧ-67 АЦ ПСЧ-28	40 40	АЦ ПЧ-67 АЦ ПСЧ-28	40 40		
							АЦ ПСЧ-28	40		
							АЦ ПЧ-47	60		
							АЦ ПЧ-80	60		
							АЦ ПЧ-92	60		
							АСМ ПСП	40		
Итого по видам:		АЦ-3	АЦ-4	АЦ-8, АСМ-1				АЦ-1, АСМ-1		
Всего:		3	4	9				2		
ДПК «Свято-Алексиевская» Территория Пригородного сельского поселения: Глебовский сельский округ: село Новоалексеевка.	АЦ ДПК «Свято-Алексиевская» АЦ ПЧ-92 АЦ ПЧ-67	5 20 40	АЦ ДПК «Свято-Алексиевская» АЦ ПЧ-92 АЦ ПЧ-67 АЦ ПЧ-67 АЦ ПСЧ-28	5 20 40 40 40	АЦ ДПК «Свято-Алексиевская» АЦ ПЧ-92 АЦ ПЧ-67 АЦ ПЧ-67 АЦ ПСЧ-28 АЦ ПСЧ-28 АЦ ПЧ-47 АЦ ПЧ-80 АСМ ПСП	5 20 40 40 40 40 60 60 40	АЦ ПЧ-92 АСМ ПСП	20 40		
	Итого по видам:		АЦ-3	АЦ-5	АЦ-8, АСМ-1				АЦ-1, АСМ-1	
	Всего:		3	5	9				2	

Примечание:

1. Автолестница ПСЧ-28 высылается на здания (сооружения) высотой свыше 3 этажей, а также по требованию руководителя тушения пожара (далее – РТП).
2. В случаи нахождения подразделения на вызове, а также нахождения в расчете одной АЦ (ПЧ-44, ПЧ-47, ПЧ-67) и поступлении сообщения о пожаре в районе выезда данного подразделения высылать дополнительно АЦ подразделения подрайона выезда.
3. * Одну автоцистерну высылать – в случае получения диспетчером сообщения о загорании сухой травы, листьев, костров, мусора (если нет угрозы распространения огня на строения, объекты и др.).
4. По повышенному номеру (рангу) пожара высылаются силы и средства на объекты согласно приложению № 11 настоящего расписания.
5. При выезде дежурных караулов пожарно-спасательных частей Переславского местного пожарно-спасательного гарнизона (далее – гарнизона) по рангу пожара № 2 объявляется сбор личного состава свободного от дежурства и вводится в расчет резервная техника.
6. Дополнительно силы и средства для тушения пожаров и проведения аварийно-спасательных работ высылает диспетчер ПСЧ-28 по требованию РТП и согласованию с начальником гарнизона или оперативным дежурным по гарнизону.
7. Основная и специальная пожарная техника высылается к месту пожара по требованию РТП.
8. При получении сообщения о пожаре на объектах с массовым пребыванием людей, здравоохранения, образования, социального обеспечения, жизнеобеспечения, объектов с ночным пребыванием людей и по рангу пожара № 2 в обязательном порядке выезжает отделение во главе с начальником караула ПСЧ-28, а в момент отсутствия начальника караула лицо его замещающее.
9. При получении сообщения о пожаре в районах с недостаточным водоснабжением, в зданиях органов государственной власти, избирательных участков, на объектах здравоохранения, образования и социальной защиты, а также в жилых домах в ночное время суток (с 23.00 до 07.00 часов) высылается дополнительно одна АЦ.
10. Автоцистерна ближайшей к месту пожара пожарно-спасательной части высылается в безводные районы согласно приложению № 14 настоящего расписания, а также по запросу РТП и указанию начальника гарнизона.
11. Аварийно-спасательная машина ПСП г. Переславля ЦОД по ГО и ЧС ГБУ ЯО «ПСС ЯО» высылается по рангу пожара № 2, на аварийно-спасательные работы или по требованию РТП в случае взрыва, эвакуации людей, тушения пожара и проведения аварийно-спасательных работ.
12. Пожарная насосная станция и рукавный автомобиль ПСЧ-28 высылается на склады лесопиломатериалов, хранилища легковоспламеняющихся и горючих жидкостей, промышленные предприятия и в безводные районы по запросу РТП и указанию начальника гарнизона.

Начальник Переславского местного
пожарно-спасательного гарнизона
майор внутренней службы

А.В. Сиднев

Приложение № 1
к Расписанию выезда подразделений
Переславского местного пожарно-спасательного
гарнизона для тушения пожаров и проведение
аварийно-спасательных работ на территории
городского округа города Переславля-Залесского

**Описание территориальных границ районов и подрайонов выезда
подразделений пожарной охраны и аварийно-спасательных
формирований, а также условий, при которых они направляются
в подрайон выезда по первому сообщению о пожаре**

Подразделение. Место дислокации.	Описание границ территории, в пределах которых осуществляется выезд подразделений.
<p>ПСЧ-28 город Переславль- Залесский</p>	<p>Район выезда: Территория города Переславля-Залесского. Территория Пригородного сельского поселения: Троицкий сельский округ: сёла: Никитская Слобода, Троицкая слобода; посёлок Приозерный.</p> <p>Подрайон выезда: Территория Пригородного сельского поселения. Территория Рязанцевского сельского поселения: Алексинский сельский округ: сёла: Алексино, Михалево, Перцево; деревни: Куряниново, Никулинка, Новоселка, Погост, Семеновка. Берендеевский сельский округ: село Берендеево. Дубровицкий сельский округ: сёла: Дубровицы, Кабанское, Лучинское, Никульское, Твердилково, Филимоново, Филипповское; деревни: Забелино, Насакино, Никольское, Ново-Беклемишево, Соболево; сад. уч. Нерль. Любимцевский сельский округ: сёла: Будовское, Петрищево, Славитино; деревни: Борисово, Горки, Любимцево, Стаищи; посёлок при ж/д ст. Рокша. Рязанцевский сельский округ: сёла: Рязанцево, Елизарово; деревни: Аниково, Богородское, Боронуково, Веска, Вилино, Внуково, Высоково, Ильинка, Клины, Сарев. Скоблевский сельский округ: сёла: Багримово, Ефимьево, Иванисово, Лаврово, Петровское, Скоблево; деревни: Архангельское, Василисино, Веска, Икрино, Карсаково, Милославка, Родионцево, Ростиново.</p>
<p>ПЧ-44 село Нагорье</p>	<p>Район выезда: Территория Нагорьевского сельского поселения: Андриановский сельский округ: сёла: Андрианово, Ермово, Хмельники; деревни: Ананкино, Головинское, Григорово, Захарово, Калинин, Лисавы, Маринкино, Панское, Поповское, Тукаленка, Хороброво; местечко Мечка; (Кубрянское лесничество); посёлки: Лось, Пылайха. Дмитриевский сельский округ: сёла: Дмитриевское, Лучинское, Малое Ильинское, Николо-Царевна, Рахманово; деревни: Ботогово, Брынчаги, Вороново, Горохово, Гулино, Дубнево, Иванцево, Коргашино, Лосниково, Местилово, Микляево, Мясищево, Нестерово, Петрилово, Пешково, Тархов Холм, Тощебылово, Фомино, Чильчаги; местечко Сольба. Загорьевский сельский округ: село Загорье; деревни: Бережки, Березники, Бурцево, Воскресенка, Выползово, Высокуша, Горбаново, Горбанцево, Горицы, Даратники, Долгово, Дреплево, Жданово, Кисьма, Кишкино, Колокарёво, Кормолиха, Кудрино, Липовцы, Матвеевка, Михеево, Новое Волино, Паньково, Петухово, Починки, Сараево, Старово, Старое Волино, Степанцево. Копнинский сельский округ: село Копнино; деревни: Гаврилково, Желтиково, Измайлово, Камышево, Мериново, Мясоедово, Новое Селезнево, Свечиное, Святово, Старое Селезнево, Фалисово, Фёдорово;</p>

Подразделение. Место дислокации.	Описание границ территории, в пределах которых осуществляется выезд подразделений.
	<p>поселок Мшарово; местечко Климово.</p> <p>Нагорьевский сельский округ: село Нагорье; деревни: Боняково, Вехово, Воронкино, Евстигнеево, Елпатьево, Коробово, Лихарево, Маншино, Меленки, Михальцево, Мишутино, Огорельцево, Родионово, Сидорково, Ситницы, Слепцово, Торчиново, Фонинское.</p> <p>Подрайон выезда: Кубринский сельский округ: село Кубринск; деревня Ширияка. Угличский муниципальный район. Территория Ильинского сельского поселения: Путчинский сельский округ.</p>
ПЧ-47 посёлок Рязанцево	<p>Район выезда: Территория Рязанцевского сельского поселения: Алексинский сельский округ: сёла: Алексино, Михалево, Перцево; деревни: Куряниново, Никулинка, Новоселка, Погост, Семеновка; посёлок Дубки. Дубровицкий сельский округ: сёла: Дубровицы, Кабанское, Лучинское, Никульское, Твердилково, Филимоново, Филипповское; деревни: Забелино, Насакино, Никольское, Ново-Беклемишево, Соболево; сад. уч. Нерль. Любимцевский сельский округ: сёла: Будовское, Петрицево, Славитино; деревни Борисово, Горки, Любимцево, Стаищи; посёлок при ж/д ст. Рокша. Рязанцевский сельский округ: посёлок Рязанцево; село Елизарово; деревни: Аниково, Богородское, Боронуково, Веска, Вилино, Внуково, Высоково, Ильинка, Клины, Сареве. Смоленский сельский округ: сёла: Бектышево, Давыдово, Калистово, Нестерово, Рождествено, Романово, Смоленское, Спас; деревни: Киучер, Нечаевка, Скрипицино, посёлок при ж/д ст. Шушково; СНТ «Дубрава-1».</p> <p>Подрайон выезда: Территория Рязанцевского сельского поселения: Берендеевский сельский округ: село Берендеево. Скоблевский сельский округ: сёла: Багримово, Ефимьево, Иванисово, Лаврово, Петровское, Скоблево; деревни: Архангельское, Василисино, Веска, Икрино, Карсаково, Милославка, Родионцево, Ростиново. Добриловский сельский округ: сёла: Бибирево, Добрилово, Красное, Ям; деревни: Кичибухино, Бакшеево, Болшево, Грачковская Слобода, Загорье, Коровино, Луговая слобода, Чашницы; СНТ: Коровино, Строитель, Химик-1, Антоновка-1, Антоновка-2, Солнечный, Малиновка. Пономаревский сельский округ: сёла: Большая Брембола, Воронцово, Ивановское, Малая Брембола, Нила, Фалелеево; деревни: Коротково, Лунино, Пономаревка, Скулино, Соловеново.</p>
ПЧ-67 город Переславль-Залесский	<p>Район выезда: Территория города Переславля-Залесского: Кузнечная ул., Ростовская ул., Урицкого ул., Трудовая ул., Полевая ул., Калининская ул., Широкая ул., Кошелевская ул., Нагорная ул., Черниговская ул., Красный пер., Трудовой пер., Леской пер., Плановый пр-д. Территория Пригородного сельского поселения: Веськовский сельский округ: сёла: Новоселье, Веськово, Соломидино; деревни: Большие Сокольники, Веслево, Дубовицы, Дядькино, Евсеево, Мартынка, Новая, посёлки: Первушино, Релинский, Троицкое; местечко Ботик. Глебовский сельский округ: деревни: Щелканка, Щелканово; СТ Глебовские дачи; местечко Крест. Добриловский сельский округ: сёла: Бибирево, Добрилово, Красное, Ям; деревни: Кичибухино, Бакшеево, Болшево, Грачковская Слобода, Загорье, Коровино, Луговая слобода, Чашницы; СНТ: Коровино, Строитель, Химик-1, Антоновка-1, Антоновка-2, Солнечный, Малиновка.</p>

Подразделение. Место дислокации.	Описание границ территории, в пределах которых осуществляется выезд подразделений.
	<p>Купанский сельский округ: сёла: Купанское, Гора Новосёлка, Купань, Талицы; деревни: Жупеево, Хмельники.</p> <p>Лыченский сельский округ: сёла: Лыченцы, Половецкое, Троицкое; деревни: Акулово, Алферьево, Андреевское, Афонино, Ботогово, Горки, Пески, Рыково, Скоморохово, Студенец, Ченцы.</p> <p>Пономаревский сельский округ: сёла: Большая Брембола, Воронцово, Ивановское, Малая Брембола, Нила, Фалелеево; деревни: Коротково, Лунино, Пономаревка, Скулино, Соловеново.</p> <p>Троицкий сельский округ: сёла: Борисоглебская Слобода, Никитская Слобода, Троицкая слобода, Городищи, Рогозинино, Ягреново; деревни: Бутаково, Княжево, Конюцкое, Красная Деревня, Красногор, Криушкино, Маурино, Милитино; посёлки: Красногорский, Приозерный; местечко Говырино.</p> <p>Территория Рязанцевского сельского поселения:</p> <p>Берендеевский сельский округ: село Берендеево.</p> <p>Скоблевский сельский округ: сёла: Багримово, Ефимьево, Иванисово, Лаврово, Петровское, Скоблево; деревни: Архангельское, Василисино, Веска, Икрино, Карсаково, Милославка, Родионцево, Ростиново.</p>
	<p>Подрайон выезда: Территория города Переславля-Залесского.</p> <p>Территория Пригородного сельского поселения:</p> <p>Глебовский сельский округ: села: Глебовское, Вёска, Выползова Слободка, Гагаринская Новосёлка, Голопёрово, Ильинское, Новоалексеевка, Новое, Пожарское, Семендьяка; деревни: Алтуфьево, Афанасово, Большое Пальцино, Борисово, Василево, Воскресенское, Головино, Городище, Деревково, Елизарка, Ивкино, Климово, Кошелёво, Кружково, Леонтьево, Малое Пальцино, Новинцы, Подраменье, Поповское, Потанино, Романка, Савельево, Ченцы, Юрино, Яропольцы.</p> <p>Перелесский сельский округ: села: Вашка, Романово; деревни: Перелески, Вашутино, Григорово, Ермолино, Ершово, Кулаково, Одерихино, Охотино, Плечёво, Подберёжье, Рушиново, Слободка, Хватково, Шапошницы, Щербинино; посёлок Ивановское.</p> <p>Троицкий сельский округ: деревня Осурово.</p> <p>Территория Рязанцевского сельского поселения:</p> <p>Алексинский сельский округ: сёла: Алексино, Михалево, Перцево; деревни: Куряниново, Никулинка, Новоселка, Погост, Семеновка; посёлок Дубки.</p> <p>Дубровицкий сельский округ: сёла: Дубровицы, Кабанское, Лучинское, Никульское, Твердилково, Филимоново, Филипповское; деревни: Забелино, Насакино, Никольское, Ново-Беклемишево, Соболево; сад. уч. Нерль.</p> <p>Любимцевский сельский округ: сёла: Будовское, Петрищево, Славитино; деревни Борисово, Горки, Любимцево, Стаищи; посёлок при ж/д ст. Рокша.</p> <p>Рязанцевский сельский округ: сёла: Рязанцево, Елизарово; деревни: Аниково, Богородское, Боронуково, Веска, Вилино, Внуково, Высоково, Ильинка, Клины, Сарев.</p> <p>Смоленский сельский округ: сёла: Бектышево, Давыдово, Калистово, Нестерово, Рождествено, Романово, Смоленское, Спас; деревни Киучер, Нечаевка, Скрипицино, Шушково, посёлок при ж/д ст. Шушково.</p> <p>Территория Нагорьевского сельского поселения:</p> <p>Дмитриевский сельский округ: сёла: Дмитриевское, Лучинское, Малое Ильинское, Николо-Царевна, Рахманово; деревни: Ботогово, Брынчаги, Вороново, Горохово, Гулино, Дубнево, Иванцево, Коргашино, Лосниково, Местилово, Микляево, Мясичево, Нестерово, Петрилово, Пешково, Тархов Холм, Тощебылово, Фомино, Чильчаги;</p>

Подразделение. Место дислокации.	Описание границ территории, в пределах которых осуществляется выезд подразделений.
	<p>местечко Сольба.</p> <p>Копнинский сельский округ: село Копнино; деревни Гаврилково, Желтиково, Измайлово, Камышево, Мериново, Мясоедово, Новое Селезнево, Свечиное, Святово, Старое Селезнево, Фалисово, Фёдорово; посёлок Мшарово; местечко Климово.</p> <p>Нагорьевский сельский округ: село Нагорье; деревни Боняково, Вехово, Воронкино, Евстигнеево, Елпатьево, Коробово, Лихарево, Маншино, Меленки, Михальцево, Мишутино, Огорельцево, Родионово, Сидорково, Ситницы, Слепцово, Торчиново, Фонинское.</p>
ПЧ-80 посёлок Ивановское	<p>Район выезда: Территория Пригородного сельского поселения:</p> <p>Перелесский сельский округ: села: Вашка, Романово; деревни: Перелески, Вашутино, Григорово, Ермолино, Ершово, Кулаково, Одерихино, Охотино, Плечёво, Подберёжье, Рушиново, Слободка, Хватково, Шапошницы, Щербинино; посёлок Ивановское.</p> <p>Троицкий сельский округ: деревня Осурово.</p> <p>Подрайон выезда: Территория Пригородного сельского поселения:</p> <p>Лыченский сельский округ: сёла: Лыченцы, Половецкое, Троицкое; деревни: Акулово, Алферьево, Андреевское, Афонино, Ботогово, Горки, Пески, Рыково, Скоморохово, Студенец, Ченцы.</p> <p>Троицкий сельский округ: сёла: Троицкая слобода, Борисоглебская Слобода, Городищи, Никитская слобода, Рогозинино, Ягреново; деревни: Бутаково, Княжево, Конюцкое, Красная Деревня, Красногор, Криушкино, Маурино, Милитино; посёлки: Красногорский, Приозерный; местечко Говырино.</p> <p>Ростовский муниципальный район Территория сельского поселения Петровское:</p> <p>Итларьский сельский округ: посёлки: Детского санатория Итларь, Итларь; село Пречистое; деревни: Беклемишево, Буково, Заозерье, Кильгино, Конюково, Любильцево, Остеево, Покров; Старово; Яковково; СДТ Оптика.</p>
ПЧ-81 село Кубринск	<p>Район выезда: Территория Нагорьевского сельского поселения</p> <p>Кубринский сельский округ: село Кубринск; деревня Ширяйка.</p> <p>Подрайон выезда: Территория Нагорьевского сельского поселения.</p>
ПЧ-92 село Новое	<p>Район выезда: Территория Пригородного сельского поселения:</p> <p>Глебовский сельский округ: села: Глебовское, Вёска, Выползова Слободка, Гагаринская Новосёлка, Голопёрово, Ильинское, Новоалексеевка, Новое, Пожарское, Семендяйка; деревни: Алтуфьево, Афанасово, Большое Пальцино, Борисово, Василево, Воскресенское, Головино, Городище, Деревково, Елизарка, Ивкино, Климово, Кошелёво, Кружково, Леонтьево, Малое Пальцино, Новинцы, Подрамень, Поповское, Потанино, Романка, Савельево, Ченцы, Юрино, Яропольцы.</p> <p>Подрайон выезда: Территория Пригородного сельского поселения:</p> <p>Веськовский сельский округ: сёла Новоселье, Веськово, Соломидино; деревни Большие Сокольники, Веслево, Дубовицы, Дядькино, Евсеево, Мартынка, Новая, посёлки Первушино, Релинский, Троицкое; местечко Ботик.</p> <p>Купанский сельский округ: сёла Купанское, Гора-Новосёлка, Купань, Талицы; деревни Жупеево, Хмельники.</p>
ПК В/Ч 74400 город Переславль- Залесский	<p>Район выезда: Объекты В/Ч 74400 (Министерства обороны Российской Федерации).</p> <p>Подрайон выезда: Территория города Переславля-Залесского: Чкаловский мкрн., квартал Сокольская Слобода (Малая Крестьянка ул., Луговая ул.,</p>

Подразделение. Место дислокации.	Описание границ территории, в пределах которых осуществляется выезд подразделений.
	<p>Володарского ул., Пришвина ул., Тихая ул., Светлая ул., Республиканская ул., Весенняя ул., Александровская ул., Гоголя ул., Невского ул., Восточная ул., Новосельская ул., Победы ул., Сокольский пер., 2-й Сокольский пер.), Сельхозтехника пос. (Ямская ул., Почтовый пер.), Журавлева ул., Московская ул., Подгорная ул., Ямская ул., 2-я Ямская ул., 3-я Ямская ул., 4-я Ямская ул., 5-я Ямская ул., Каретная ул., Виктора Грошева ул., 2-й Веськовский пр-д., Ручейный пер., Майский пер., Овражный пер.</p> <p>Территория Пригородного сельского поселения: Веськовский сельский округ: село Веськово; деревня Большие Сокольники, местечко Ботик. Глебовский сельский округ: деревни: Щелканка, Щелканово; СТ Глебовские дачи; местечко Крест.</p>
<p>ВПЧ КС-33 Переславское ЛПУМГ ООО «Газпром трансгаз Ухта» село Ям</p>	<p>Район выезда: Объекты КС-33 Переславского ЛПУМГ.</p> <p>Подрайон выезда: Территория города Переславля-Залесского: пос. Газовиков (Новосельская ул., Воргушинская ул., Ямской пер., Пришвина пер., Дальний пер., Рябиновый пер., Харитонов пер.) Территория Пригородного сельского поселения: Веськовский сельский округ: посёлок Троицкое. Добриловский сельский округ: сёла: Красное, Ям; деревня Чашницы.</p>
<p>ДПК «Кайман» СНТ Коровино</p>	<p>Район выезда: Территория Пригородного сельского поселения: Добриловский сельский округ: село Болшево, деревня Коровино, СНТ: Коровино, Строитель, Химик-1, Антоновка-1, Антоновка-2, Солнечный, Малиновка.</p> <p>Подрайон выезда: Нет</p>
<p>ДПК «Свято-Алексиевская» село Новоалексеевка</p>	<p>Район выезда: Объекты Свято-Алексиевской Пустыни.</p> <p>Подрайон выезда: Территория Пригородного сельского поселения: Глебовский сельский округ: село Новоалексеевка.</p>
<p>ПЧ-76 село Заозерье Угличский МР</p>	<p>Район выезда: Нет.</p> <p>Подрайон выезда: Территория Нагорьевского сельского поселения Загорьевский сельский округ: деревни: Выползово, Высокуша, Горбаново, Горбанцево, Горицы, Дреплево, Колокарёво, Кормолиха, Матвеевка, Паньково, Петухово, Починки.</p>

Условия для направления пожарных подразделений в подрайон выезда:

- время прибытия первого подразделения к месту вызова в городских поселениях не должно превышать 10 минут, в сельских поселениях не должно превышать 20 минут (Федеральный закон от 22 июня 2008 № 123-ФЗ «Технический регламент о требованиях пожарной безопасности» ст. 76 «Требования пожарной безопасности по размещению подразделений пожарной охраны в поселениях и городских округах»);
- повышенный номер вызова;
- для дополнительных сил (по требованию РТП);
- для передислокации пожарной техники из одного подразделения в другое (в случае необходимости охраны района выезда другого подразделения);
- для сосредоточения на месте пожара необходимых сил и средств.

Начальник Переславского местного
пожарно-спасательного гарнизона
майор внутренней службы

А.В. Сиднев

Приложение № 2
к Расписанию выезда подразделений
Переславского местного пожарно-спасательного
гарнизона для тушения пожаров и проведение
аварийно-спасательных работ на территории
городского округа города Переславля-Залесского

**Перечень сил и средств Переславского местного
пожарно-спасательного гарнизона**

№ п/п	Подразделение	Техника в боевом расчете		Место дислокации, телефон
		основная	специальная	
1.	ПСЧ-28 ФГКУ «4 ОФПС по Ярославской области»	АЦ – 2 единицы	АЛ – 1 единица	г.о. г. Переславль- Залесский, ул. Менделеева, 47 т. (48535) 2-00-15
2.	ПЧ-67 ПСО № 4 ГБУ ЯО «ПСС ЯО»	АЦ – 2 единицы	-	г.о. г. Переславль- Залесский, ул. Кузнечная, 32а т. (48535) 3-40-01
3.	ПЧ-44 ПСО № 4 ГБУ ЯО «ПСС ЯО»	АЦ – 2 единицы	-	г.о. г. Переславль- Залесский, с. Нагорье, ул. Кооперативная, 10 т. (48535) 4-61-41
4.	ПЧ-47 ПСО № 4 ГБУ ЯО «ПСС ЯО»	АЦ – 2 единицы	-	г.о. г. Переславль- Залесский, пос. Рязанцево, ул. Малая Октябрьская, 7 т. (48535) 4-21-01
5.	ПЧ-80 ПСО № 4 ГБУ ЯО «ПСС ЯО»	АЦ – 1 единица	-	г.о. г. Переславль- Залесский, пос. Ивановское, ул. Ленина, 26 т. (48535) 6-20-34
6.	ПЧ-81 ПСО № 4 ГБУ ЯО «ПСС ЯО»	АЦ – 1 единица	-	г.о. г. Переславль- Залесский, с. Кубринск, ул. Парковая, 20Б т. (48535) 4-85-01
7.	ПЧ-92 ПСО № 4 ГБУ ЯО «ПСС ЯО»	АЦ – 1 единица	-	г.о. г. Переславль- Залесский, с. Новое, пер. Мирный, 39 т. (48535) 4-05-84
8.	ПК В/Ч 74400	АЦ – 1 единица	-	г.о. г. Переславль- Залесский, Чкаловский мкрн. т. (48535) 3-28-70
9.	ВПЧ КС-33 Переславское ЛПУМГ ООО «Газпром трансгаз Ухта»	АЦ – 1 единица	-	г.о. г. Переславль- Залесский, с. Ям т. (48535) 6-62-06, 6-62-15
10.	ДПК «Кайман»	АЦ – 1 единица	-	г.о. г. Переславль- Залесский, СНТ Коровино т. 8-910-975-22-22

11.	ДПК «Свято-Алексиевская»	АЦ – 1 единица	-	г.о. г. Переславль-Залесский, с. Новоалексеевка т. 8-920-141-01-31
12.	ПСП г. Переславля ЦОД по ГО и ЧС ГБУ ЯО «ПСС ЯО»	АСМ – 1 единица	-	г.о. г. Переславль-Залесский, ул. Кузнечная, 32а т. (48535) 3-40-01

Начальник Переславского местного
пожарно-спасательного гарнизона
майор внутренней службы



А.В. Сиднев

Приложение № 3
к Расписанию выезда подразделений
Переславского местного пожарно-спасательного
гарнизона для тушения пожаров и проведение
аварийно-спасательных работ на территории
городского округа города Переславля-Залесского

**Перечень сил и средств гарнизонов сопредельных
муниципальных образований, привлекаемых для тушения
пожаров и проведения аварийно-спасательных работ
на территорию городского округа города Переславля-Залесского**

№ п/п	Подразделение	Место дислокации (телефон)	Техника в боевом расчете		Расстоян ие до центра муницип ального образова ния (км.)	Маршрут следования	Состояние дорожного покрытия
			основная	специальная			
1.	ПЧ-76	Угличский МР с. Заозерье, т. (48532) 4-37-34	АЦ-1 единица	-	20	Дорога с. Заозерье – с. Нагорье	Асфальт, грунт

Начальник Переславского местного
пожарно-спасательного гарнизона
майор внутренней службы

А.В. Сиднев

Приложение № 4
к Расписанию выезда подразделений
Переславского местного пожарно-спасательного
гарнизона для тушения пожаров и проведение
аварийно-спасательных работ на территории
городского округа города Переславля-Залесского

**Перечень сил и средств Переславского местного
пожарно-спасательного гарнизона, привлекаемых для тушения
пожаров и проведения аварийно-спасательных работ
на территорию сопредельных муниципальных образований**

№ п/п	Подразделение	Место дислокации (телефон)	Техника в боевом расчете		Расстоян ие до центра муницип ального образова ния (км.)	Маршрут следования	Состояние дорожного покрытия
			основная	специальная			
1.	ПЧ-44	г.о. г. Переславль-Залесский, с. Нагорье, ул. Кооперативная, 10 т. (48535) 4-61-41	АЦ-2 единицы	-	36	Дорога с. Нагорье – с. Заозерье	Асфальт, грунт
2.	ПЧ-80	г.о. г. Переславль-Залесский, пос. Ивановское, ул. Ленина, 26 т. (48535) 6-20-34	АЦ-1 единица	-	45	Дорога пос. Ивановское – пос. Итларь – пос. Петровское	Асфальт, грунт

Начальник Переславского местного
пожарно-спасательного гарнизона
майор внутренней службы

А.В. Сиднев

Приложение № 5

к Расписанию выезда подразделений Переславского
местного пожарно-спасательного гарнизона для
тушения пожаров и проведение аварийно-
спасательных работ на территории
городского округа города Переславля-Залесского

Выписка из Плана привлечения сил и средств подразделений пожарной охраны, пожарно- спасательных гарнизонов для тушения пожаров и проведения аварийно-спасательных работ на территории Ярославской области, касающаяся состава сил и средств подразделений пожарной охраны и аварийно-спасательных формирований, направляемых границами субъектами Российской Федерации для тушения пожаров и проведения аварийно-спасательных работ на территорию городского округа города Переславля-Залесского Ярославской области.

№ п/п	Наименование подразделения (ведомственная принадлежность, место дислокации)	Численность пожарного расчета	Привлекаемая пожарная техника	Численность аварийно- спасательных формирований	Привлекаемое аварийно- спасательное формирование	Расстояние до географичес кого центра территории субъекта	Маршрут следования	Состояние дорожного покрытия	Компенсирующ ие мероприятия на период привлечения СиС	Позывные/телефо н ЦППС местного гарнизона пожарной охраны	Населенный пункт в который планируется привлечение сил и средств
1	2	3	4	5	6	7	8	9	10	11	12
ИЗ ВЛАДИМИРСКОЙ ОБЛАСТИ											
1	ПЧ-80 г. Юрьев Польский	2	1 АЦ	-	-	42 км	г. Юрьев Польский- с. Сима- п. Рязанцево	Асфальт	Передислокация	Прокино/ 8(49246)2-21-39	п. Рязанцево Переславского района
2	ПЧ-80 г. Юрьев Польский	2	1 АЦ	-	-	41 км	г. Юрьев Польский- с. Сима- д. Клины	Асфальт	Передислокация	Прокино/ 8(49246)2-21-39	д. Клины Переславского района
3	ПЧ-80 г. Юрьев Польский	2	1 АЦ	-	-	39 км	г. Юрьев Польский- с. Сима- д. Ильинка	Асфальт, грунт	Передислокация	Прокино/ 8(49246)2-21-39	д. Ильинка Переславского района

№ п/п	Наименование подразделения (ведомственная принадлежность, место дислокации)	Численность пожарного расчета	Привлекаемая пожарная техника	Численность аварийно- спасательных формирований	Привлекаемое аварийно- спасательное формирование	Расстояние до географичес- кого центра территории субъекта	Маршрут следования	Состояние дорожного покрытия	Компенсирующ ие мероприя тия на период привлечения СиС	Позывные/телефо н ЦППС местного гарнизона пожарной охраны	Населенный пункт в который планируется привлечение сил и средств
1	2	3	4	5	6	7	8	9	10	11	12
4	ПЧ-80 г. Юрьев Польский	2	1 АЦ	-	-	40 км	г. Юрьев Польский- с. Симе- д. Елизарово	Асфальт	Передислокация	Прокино/ 8(49246)2-21-39	д. Елизарово Переславского района
5	ОП №2 ПЧ-17 п. Красное Пламя Александровский р-он	2	1 АЦ	-	-	4 км	п. Красное Пламя - д. Василёво	Асфальт	Передислокация	Григорьево/ 8(49244)7-23-86	д. Василёво Переславского района
6	ОП №2 ПЧ-17 п. Красное Пламя Александровский р-он	2	1 АЦ	-	-	6 км	п. Красное Пламя - д. Василёво - д. Новинцы	Асфальт	Передислокация	Григорьево/ 8(49244)7-23-86	д. Новинцы Переславского района
7	ОП №2 ПЧ-17 п. Красное Пламя Александровский р-он	2	1 АЦ	-	-	8 км	п. Красное Пламя - д. Василёво - д. Яропольцы	Асфальт	Передислокация	Григорьево/ 8(49244)7-23-86	д. Яропольцы Переславского района
8	ОП №2 ПЧ-17 п. Красное Пламя Александровский р-он	2	1 АЦ	-	-	11 км	п. Красное Пламя - д. Василёво - д. Деревково	Асфальт	Передислокация	Григорьево/ 8(49244)7-23-86	д. Деревково Переславского района
9	ОП №2 ПЧ-17 п. Красное Пламя Александровский р-он	2	1 АЦ	-	-	9 км	п. Красное Пламя - д. Василёво - с. Новое	Асфальт	Передислокация	Григорьево/ 8(49244)7-23-86	с. Новое Переславского района
10	ОП №2 ПЧ-17 п. Красное Пламя Александровский р-он	2	1 АЦ	-	-	8 км	п. Красное Пламя - д. Василёво - д. Гагаринская Новосёлка	Асфальт	Передислокация	Григорьево/ 8(49244)7-23-86	д. Гагаринская Новосёлка Переславского района
11	ОП №2 ПЧ-17 п. Красное Пламя Александровский р-он	2	1 АЦ	-	-	13 км	п. Красное Пламя - с. Новое - д. Ченцы	Асфальт	Передислокация	Григорьево/ 8(49244)7-23-86	д. Ченцы Переславского района
12	ОП №2 ПЧ-17 п. Красное Пламя Александровский р-он	2	1 АЦ	-	-	10 км	п. Красное Пламя - с. Новое - д. Леонтьево	Асфальт	Передислокация	Григорьево/ 8(49244)7-23-86	д. Леонтьево Переславского района

№ п/п	Наименование подразделения (ведомственная принадлежность, место дислокации)	Численность пожарного расчета	Привлекаемая пожарная техника	Численность аварийно- спасательных формирований	Привлекаемое аварийно- спасательное формирование	Расстояние до географичес кого центра территории субъекта	Маршрут следования	Состояние дорожного покрытия	Компенсирующ ие мероприятия на период привлечения СиС	Позывные/телефо н ЦППС местного гарнизона пожарной охраны	Населенный пункт в который планируется привлечение сил и средств
1	2	3	4	5	6	7	8	9	10	11	12
13	ОП №2 ПЧ-17 п. Красное Пламя Александровский р-он	2	1 АЦ	-	-	13 км	п. Красное Пламя - с. Новое - д. Выпозлова Слобода	Асфальт	Передислокация	Григорьево/ 8(49244)7-23-86	д. Выпозлова Слобода Переславского района
14	ОП №2 ПЧ-17 п. Красное Пламя Александровский р-он	2	1 АЦ	-	-	16 км	п. Красное Пламя - с. Новое - д. Савельево	Асфальт	Передислокация	Григорьево/ 8(49244)7-23-86	д. Савельево Переславского района
15	ОП №2 ПЧ-17 п. Красное Пламя Александровский р-он	2	1 АЦ	-	-	14 км	п. Красное Пламя - с. Новое - д. Новоалексеевка	Асфальт	Передислокация	Григорьево/ 8(49244)7-23-86	д. Новоалекс еевка Переславского района
16	ОП №2 ПЧ-17 п. Красное Пламя Александровский р-он	2	1 АЦ	-	-	15 км	п. Красное Пламя - с. Новое - д. Ильинское	Асфальт	Передислокация	Григорьево/ 8(49244)7-23-86	д. Ильинское Переславского района
17	ОП №2 ПЧ-17 п. Красное Пламя Александровский р-он	2	1 АЦ	-	-	19 км	п. Красное Пламя - с. Новое - д. Кружково	Асфальт	Передислокация	Григорьево/ 8(49244)7-23-86	д. Кружково Переславского района
18	ОП №2 ПЧ-17 п. Красное Пламя Александровский р-он	2	1 АЦ	-	-	18 км	п. Красное Пламя - с. Новое - д. Городище	Асфальт	Передислокация	Григорьево/ 8(49244)7-23-86	д. Городище Переславского района
19	ОП №2 ПЧ-17 п. Красное Пламя Александровский р-он	2	1 АЦ	-	-	17 км	п. Красное Пламя - с. Новое - д. Елизарка	Асфальт	Передислокация	Григорьево/ 8(49244)7-23-86	д. Елизарка Переславского района
20	ОП №2 ПЧ-17 п. Красное Пламя Александровский р-он	2	1 АЦ	-	-	16 км	п. Красное Пламя - с. Новое - с. Глебовское	Асфальт	Передислокация	Григорьево/ 8(49244)7-23-86	с. Глебовское Переславского района
21	ОП №2 ПЧ-17 п. Красное Пламя Александровский р-он	2	1 АЦ	-	-	17 км	п. Красное Пламя - с. Глебовское - д. Семендяйка	Асфальт	Передислокация	Григорьево/ 8(49244)7-23-86	д. Семендяйка Переславского района

№ п/п	Наименование подразделения (ведомственная принадлежность, место дислокации)	Численность пожарного расчета	Привлекаемая пожарная техника	Численность аварийно- спасательных формирований	Привлекаемое аварийно- спасательное формирование	Расстояние до географичес кого центра территории субъекта	Маршрут следования	Состояние дорожного покрытия	Компенсирующ ие мероприятия на период привлечения СЧС	Позывные/телефо н ЦППС местного гарнизона пожарной охраны	Населенный пункт в который привлекаются сил и средств
1	2	3	4	5	6	7	8	9	10	11	12
22	ОП №2 ПЧ-17 п. Красное Пламя Александровский р-он	2	1 АЦ	-	-	20 км	п. Красное Пламя - с. Глебовское - д. Юрино	Асфальт	Передислокация	Григорьево/ 8(49244)7-23-86	д. Юрино Переславского района
23	ОП №2 ПЧ-17 п. Красное Пламя Александровский р-он	2	1 АЦ	-	-	22 км	п. Красное Пламя - с. Глебовское - д. Веска	Асфальт	Передислокация	Григорьево/ 8(49244)7-23-86	д. Веска Переславского района
24	ОП №2 ПЧ-17 п. Красное Пламя Александровский р-он	2	1 АЦ	-	-	23 км	п. Красное Пламя - с. Глебовское - д. Пальчино	Асфальт	Передислокация	Григорьево/ 8(49244)7-23-86	д. Пальчино Переславского района
25	ОП №2 ПЧ-17 п. Красное Пламя Александровский р-он	2	1 АЦ	-	-	25 км	п. Красное Пламя - с. Глебовское - д. Воскресенское	Асфальт	Передислокация	Григорьево/ 8(49244)7-23-86	д. Воскресенское Переславского района
26	ОП №2 ПЧ-17 п. Красное Пламя Александровский р-он	2	1 АЦ	-	-	26 км	п. Красное Пламя - с. Глебовское - д. Голоперово	Асфальт	Передислокация	Григорьево/ 8(49244)7-23-86	д. Голоперово Переславского района
27	ОП №2 ПЧ-17 п. Красное Пламя Александровский р-он	2	1 АЦ	-	-	28 км	п. Красное Пламя - с. Глебовское - д. Кошелево	Асфальт	Передислокация	Григорьево/ 8(49244)7-23-86	д. Кошелево Переславского района
28	ОП №2 ПЧ-17 п. Красное Пламя Александровский р-он	2	1 АЦ	-	-	30 км	п. Красное Пламя - с. Глебовское - д. Романка	Асфальт	Передислокация	Григорьево/ 8(49244)7-23-86	д. Романка Переславского района
29	ОП №2 ПЧ-17 п. Красное Пламя Александровский р-он	2	1 АЦ	-	-	30 км	п. Красное Пламя - с. Глебовское - д. Ивкино	Асфальт	Передислокация	Григорьево/ 8(49244)7-23-86	д. Ивкино Переславского района
30	ОП №2 ПЧ-17 п. Красное Пламя Александровский р-он	2	1 АЦ	-	-	25 км	п. Красное Пламя - с. Глебовское - д. Головинно	Асфальт	Передислокация	Григорьево/ 8(49244)7-23-86	д. Головинно Переславского района

№ п/п	Наименование подразделения (ведомственная принадлежность, место дислокации)	Численность пожарного расчета	Привлекаемая пожарная техника	Численность аварийно- спасательных формирований	Привлекаемое аварийно- спасательное формирование	Расстояние до географичес- кого центра территории субъекта	Маршрут следования	Состояние дорожного покрытия	Компенсирующ ие мероприятия на период привлечения СиС	Позывные/телефо н ЦППС местного гарнизона пожарной охраны	Населенный пункт в который планируется привлечение сил и средств
1	2	3	4	5	6	7	8	9	10	11	12
31	ОП №2 ПЧ-17 п. Красное Пламя Александровский р-он	2	1 АЦ	-	-	21 км	п. Красное Пламя - с. Глебовское - д. Подрамень	Асфальт	Передислокация	Григорьево/ 8(49244)7-23-86	д. Подрамень Переславского района
32	ОП №2 ПЧ-17 п. Красное Пламя Александровский р-он	2	1 АЦ	-	-	22 км	п. Красное Пламя - с. Глебовское - д. Алтуфьево	Асфальт	Передислокация	Григорьево/ 8(49244)7-23-86	д. Алтуфьево Переславского района
ИЗ ТВЕРСКОЙ ОБЛАСТИ											
1	ПСЧ-32 г. Калязин	4	1 АЦ	0	нет	67	Калязин- Пхомово- Заозерье- Кисьяма-Старая Волино- Нагорье	Удовл.	Ввод в боевой расчет резервной техники, привлечение личного состава, свободного от несения службы	"Калязин" 8-48-249-2-16-64	с. Нагорье

Начальник Переславского местного
пожарно-спасательного гарнизона
майор внутренней службы



А.В. Сиднев

Порядок выезда для тушения пожаров и проведения аварийно-спасательных работ должностных лиц органов управления и подразделений пожарной охраны, аварийно-спасательных формирований, судебно-экспертных учреждений ФПС

I. Порядок реагирования оперативных должностных лиц Переславского местного пожарно-спасательного гарнизона на пожары и проведение аварийно-спасательных работ, связанных с тушением пожаров.

1. Должностные лица органов управления и подразделений Переславского местного пожарно-спасательного гарнизона (далее – гарнизона) обязаны прибыть к месту пожара в кратчайшие сроки, иметь при себе боевую одежду пожарного и снаряжение, средства связи, СИЗОД. По прибытию к месту вызова, начальствующий состав обязан доложить о прибытии руководителю тушения пожара. Убытие должностного лица с места пожара осуществляется по распоряжению РТП, с фиксацией времени принятого решения через диспетчера пожарной связи гарнизона.

2. При получении первого сообщения о пожаре и проведении связанных с ним аварийно-спасательных работ по номеру вызова подразделений пожарной охраны (в рабочее время) согласно Плана привлечения сил и средств подразделений пожарной охраны, гарнизонов пожарной охраны для тушения пожаров и проведения аварийно-спасательных работ (далее - План) и Расписания выездов подразделений пожарной охраны Переславского местного пожарно-спасательного гарнизона для тушения пожаров и проведения аварийно-спасательных работ (далее - Расписание), убывает:

по рангу пожара № 1 - в районе выезда подразделения, дежурный караул во главе с начальником караула (руководителем дежурной смены) или другим старшим должностным лицом, начальник пожарно-спасательной части или его заместитель. В подрайоне выезда подразделения, дежурный караул (дежурная смена) во главе с помощником начальника караула (командиром отделения) или другим старшим должностным лицом.

по рангу пожара № 1 - бис - подразделения и должностные лица, прибывающие по рангам пожара №1, оперативный дежурный гарнизона;

по рангу пожара № 2 - подразделения и должностные лица, прибывающие по рангам пожара № 1, № 1 - бис, а также должностные лица нештатных служб Переславского местного пожарно-спасательного гарнизона.

3. При получении первого сообщения о пожаре и проведении связанных с ним аварийно-спасательных работ по номеру вызова подразделений пожарной охраны гарнизона (в нерабочее время), убывает:

по рангу пожара № 1 и рангу пожара № 1 - бис - в районе выезда подразделения, где произошёл пожар, дежурный караул во главе с начальником караула, оперативный дежурный гарнизона;

по рангу пожара № 2 - порядок сбора должностных лиц подразделений аналогичен сбору по рангу пожара № 2 (в рабочее время), соответственно.

При подтверждении ранга пожара № 2, объявляется сбор личного состава свободного от несения службы в сменах дежурных караулов пожарных частей, привлеченных к тушению пожара, для введения в расчет резервной пожарной техники основного и специального назначения (в районе выезда ПСЧ). Заместители начальников ПСЧ-28 и ПСО-4 остаются в распоряжении подразделений для организации сбора личного состава и комплектования пожарных расчетов на резервных пожарных автомобилях.

Введение в пожарный расчет резервной пожарной техники и сбор личного состава, свободного от несения службы, осуществляется по распоряжению оперативного дежурного по гарнизону, начальника гарнизона или другого руководителя тушения пожара вышестоящего по должности. Порядок сбора личного состава пожарно-спасательных частей в свободное от несения службы время определяет соответствующий начальник подразделения.

II. Порядок выезда на пожары должностных лиц федеральной противопожарной службы и противопожарной службы Ярославской области

1. Начальник пожарной части или его заместитель:

на все пожары по рангу пожара № 1 и № 1 - бис (в рабочее время) в районе выезда подразделения;

на все пожары по подтвержденному рангу пожара № 1 - бис (в не рабочее время) в районе выезда подразделения;

на все пожары, повлекшие гибель людей (в рабочее и нерабочее время) в районе выезда подразделения;

на все пожары, повлекшие травмирование людей (в рабочее и нерабочее время) в районе выезда подразделения;

в случае угрозы распространения лесного пожара на населённые пункты (в рабочее и нерабочее время) в районе выезда подразделения;

при получении первого сообщения на пожары по рангу пожара № 2 (в рабочее и нерабочее время) в районе выезда подразделения.

Время прибытия к месту пожара в рабочее время, при нахождении в распоряжении подразделения в составе дежурного караула не более 20 минут, в нерабочее время - не более одного часа с момента получения сообщения.

2. Оперативный дежурный гарнизона, начальник гарнизона, начальник отряда противопожарной службы Ярославской области:

на все пожары по подтвержденному рангу пожара № 1 - бис; на все пожары, связанные с гибелью людей (в рабочее и нерабочее время); на все пожары, связанные с травмированием людей (в рабочее и нерабочее время);

в случае угрозы распространения лесного пожара на населённые пункты (в рабочее и нерабочее время);

при получении первого сообщения на все пожары по рангу пожара №2 (в рабочее и нерабочее время).

Время прибытия к месту пожара в рабочее время в течение 20 минут с момента получения сообщения, в нерабочее время - не более одного часа с момента получения сообщения.

Примечание: для всех вышеперечисленных категорий сотрудников (работников) в данном разделе допускается не реагировать на выезды при получении сообщения:

о горении костров, мусора, травы, кустарника, свалок, отдельно стоящих бытовок;

о замыкании электропроводки (без последующего горения);

о срабатывании сигнализации и получения отбоя в пути следования.

3. Начальник или заместитель начальника гарнизона, (в пределах границ зон ответственности гарнизона), начальник или заместитель начальника отряда противопожарной службы субъекта и другие должностные лица (в пределах территории зон ответственности гарнизона), прибывающие установленным порядком по номеру вызова № 1 и № 1 - бис:

на все пожары по подтвержденному рангу пожара № 2;

на все пожары, связанные с гибелью двух и более человек;

на все пожары, связанные с травмированием трех и более человек;

в случае угрозы распространения лесного пожара на населённые пункты;

при получении первого сообщения о пожарах и авариях на объектах критически важных для национальной безопасности страны, перечень которых утверждается Правительством Российской Федерации;

при горении одновременно 2-х и более индивидуальных жилых домов;

при пожаре на объекте с массовым пребыванием людей;

при пожаре на социально-значимом объекте;

при сообщении о пожаре на объектах Федеральных органов исполнительной и законодательной власти Российской Федерации всех уровней; при пожаре в зданиях повышенной этажности;

при пожаре на взрыво- и пожароопасных объектах, предприятиях с оборотом АХОВ, энергетических объектах, магистральных нефтепроводах и магистральных газопроводах, складах нефти и нефтепродуктов;

при пожаре на железнодорожном и авиационном транспорте;

при пожаре на покрытиях с площадью от 500 кв.м и более;

Время прибытия к месту пожара в рабочее время в течение 20 минут с момента получения сообщения, в не рабочее время в течение 1 часа.

4. На начальника отдела надзорной деятельности и профилактической работы по Переславскому району при повышенном номере вызова № 2 возлагаются обязанности по созданию при оперативных штабах пожаротушения, групп по организации взаимодействия с сотрудниками силовых структур, службами жизнеобеспечения районного и городского хозяйства, руководителями, инженерно-техническим персоналом и службами организаций, согласно соглашениям (инструкциям по взаимодействию).

Начальник Переславского местного
пожарно-спасательного гарнизона
майор внутренней службы



А.В. Сиднев

Приложение № 7
к Расписанию выезда подразделений
Переславского местного пожарно-спасательного
гарнизона для тушения пожаров и проведение
аварийно-спасательных работ на территории
городского округа города Переславля-Залесского

**Порядок выезда объектовых подразделений пожарной охраны
для тушения пожаров и проведения аварийно-спасательных
работ за пределы территории охраняемого объекта (организации)**

Высылка АЦ пожарной команды войсковой части 74400 для тушения пожаров или ликвидации ЧС за пределы территории войсковой части, осуществляется дежурным диспетчером пожарной связи ПСЧ-28 исключительно через дежурного по войсковой части 74400 по телефону: 3-28-70. Начальник пожарной команды Гаврюшов Евгений Николаевич, телефон: 8-961-158-26-11.

Высылка АЦ ВПЧ КС-33 Переславского ЛПУМГ ООО «Газпром трансгаз Ухта» для тушения пожаров или ликвидации ЧС за пределы территории КС-33, осуществляется дежурным диспетчером пожарной связи ПСЧ-28 исключительно через начальника смены диспетчерской службы КС-33 по телефону: 66-2-15. Начальник ВПЧ КС-33 Волков Михаил Валерьевич, телефон: 8-903-690-22-85.

Высылка добровольной пожарной команды «Кайман» для тушения пожаров или ликвидации ЧС осуществляется дежурным диспетчером пожарной связи ПСЧ-28 через её руководителя Жукова Павла Юрьевича по телефону: сотовый 8-910-974-22-22.

«Свято-Алексиевская» добровольная пожарная команда за пределы охраняемой территории не высылается.

В исключительных случаях, когда дежурным по войсковой части или начальником смены диспетчерской службы КС-33 получена информация о пожаре или ЧС, происшедших вне территории охраняемых объектов, не через дежурного диспетчера пожарной связи ПСЧ-28, а на прямую, и данная ситуация обосновано оценена ими, как «требующая немедленных действий по спасению (защите) людей, предотвращению взрыва и т.п.» они вправе принять самостоятельное решение на высылку объектовой АЦ и иных имеющихся сил и средств для ликвидации данного пожара (чрезвычайной ситуации) и немедленно проинформировать о ситуации, принятых решениях и предпринимаемых мерах дежурного диспетчера пожарной связи ПСЧ-28.

Начальник Переславского местного
пожарно-спасательного гарнизона
майор внутренней службы

А.В. Сиднев

Приложение № 8
к Расписанию выезда подразделений
Переславского местного пожарно-спасательного
гарнизона для тушения пожаров и проведение
аварийно-спасательных работ на территории
городского округа города Переславля-Залесского

Порядок использования резервной пожарной и аварийно-спасательной техники, а также сбора личного состава, свободного от несения службы, при объявлении повышенного номера (ранга) пожара

Основания:

1. Решения органов государственной власти или местного самоуправления при введении особого противопожарного режима.
2. Распоряжение начальника Главного управления и его заместителей в случаях:
 - 2.1. Привлечения части сил и средств расчетов дежурных караулов Переславского местного пожарно-спасательного гарнизона (далее – гарнизона) для тушения пожаров в соседних гарнизонах;
 - 2.2. Проверки готовности гарнизона к действиям по тушению пожаров и проведению аварийно-спасательных работ.
3. Ранг пожара № 2.
4. При приведении в готовность по предназначению в мирное время в режимы: повышенная готовность и чрезвычайная ситуация.
5. Сбор опорного пункта тушения крупных пожаров (для подразделений, входящих в опорный пункт).
6. Для обеспечения готовности гарнизона к действиям по тушению пожаров и проведения аварийно-спасательных работ, когда задействованы силы и средства на тушение пожаров или ликвидацию аварий и невозможна временная передислокация за счет других подразделений.

Порядок:

Сбор личного состава свободного от несения службы, ввод в расчет резервной пожарной техники, аварийно-спасательной техники осуществляется в соответствии с планом оповещения и сбора личного состава при получении специальных сигналов. Сотрудники ГПС и личный состав подразделений свободные от несения службы при получении специальных сигналов прибывают в пожарную часть, экипированные по сезону, докладывают на пункт связи части ПСЧ-28 и выполняют распоряжения начальника гарнизона (его заместителя).

1. Оповещение:

Личный состав, имеющие квартирные и сотовые телефоны, оповещается по телефону диспетчерами подразделений. Личный состав, не имеющий телефонов, оповещается сослуживцами или посыльными из пожарно-спасательных частей;

2. Комплектация расчетов и пожарных автомобилей.
3. Ввод в расчет резервной техники.

Особенности несения гарнизонной и караульной службы, применения сил и средств в период действия особого противопожарного режима.

При решении органов государственной власти или Постановления Губернатора Ярославской области об установлении особого противопожарного режима на территории области подразделения Переславского местного пожарно-спасательного гарнизона переводятся на усиленный вариант несения службы в порядке, установленном начальником Главного управления МЧС России по Ярославской области.

1. При введении усиленного варианта несения службы осуществляются следующие мероприятия:

- разрабатывается график круглосуточного дежурства руководящего и личного состава гарнизона;

- при необходимости производится вызов сотрудников (работников), свободных от несения службы;

- ежедневно осуществляются ночные и дневные дополнительные проверки пожарной безопасности объектов с ночным и массовым пребыванием людей, наиболее пожароопасных и объектов жизнеобеспечения;

- руководящим составом Главного управления, ЦУКС ГУ МЧС России по Ярославской области, отрядов противопожарной службы и пожарно-спасательных частей проводится разъяснительная работа среди личного состава гарнизона по порядку несения службы и задачам подразделений гарнизона в период усиленного варианта несения службы;

- вводится в расчёт резервная техника, укомплектовываются личным составом;

- проводятся мероприятия по усилению противопожарной защиты подразделений; на пожароопасных объектах, на объектах с массовым и ночным пребыванием людей организуется круглосуточное дежурство персонала с предоставлением графиков дежурств и номеров телефонов, в охраняющие их пожарные части. Проводится проверка противопожарного водоснабжения и противопожарного режима, принимаются меры к безусловному устранению выявленных нарушений;

- уточняется порядок взаимодействия со структурными подразделениями УВД, ГИБДД, Росгвардией; службами жизнеобеспечения (служба газа, скорая медицинская помощь, Центртелеком, СЖД и др.). Проверяются номера контактных телефонов, вносятся необходимые изменения и уточнения в инструкции взаимодействия;

- усиливается охрана территорий и подразделений гарнизона. Проводится дополнительный инструктаж лиц внутреннего наряда, определяются места дополнительных постов и разрабатываются инструкции для лиц, несущих службу на этих постах;

- усиливается контроль за противопожарным режимом; уточняются планы эвакуации личного состава и техники на случай пожара, аварии или стихийного бедствия, определяются места их дальнейшего размещения;

- создается необходимый резерв горюче-смазочных материалов и огнетушащих веществ. Заполняются имеющиеся в пожарных частях и на объектах емкости для ГСМ и пенообразователя.

При переводе на 3-х сменное несение службы личный состав караула, в дежурство которого введен усиленный вариант несения службы, пропорционально делится между караулами.

При переводе на 2-х сменное несение службы объединяются два караула:

1-й караул – дежуривший в момент введения усиленного варианта несения службы и караул его меняющий; 2-й караул – два оставшихся караула, свободных от несения службы.

При возникновении пожаров, аварий, опасных природных явлений, катастроф, стихийных или иных бедствий, которые по критериям относятся к ЧС, действия определяются Планами приведения органов управления (подразделений) в готовность к применению по предназначению в мирное время.

Начальник Переславского местного
пожарно-спасательного гарнизона
майор внутренней службы



А.В. Сиднев

Приложение № 9

к Расписанию выезда подразделений
Переславского местного пожарно-спасательного
гарнизона для тушения пожаров и проведение
аварийно-спасательных работ на территории
городского округа города Переславля-Залесского

**Инструкции по взаимодействию с аварийно-спасательными, аварийно-восстановительными
службами и службами жизнеобеспечения на территории городского округа Переславль-Залесский.**

Вид аварии.	МО МВД Переславль- Залесский т. 02, 3-19-89	Пожарная охрана. т. 01, 2-00-15	Южный филиал ОАО «Яроблгаз» Переславский аварийный эксплуатационный участок т. 04, 3-07-40	Скорая медицинская помощь. т.03, 3-28-60	Филиал ОАО «МРСК Центра»- «Ярэнерго» Переславское производственное отделение город 9-45-67, район 3-25-97	МУП «Комплекс» т. 3-12-11, 3-24-23
При получении информации об аварии (пожар, взрыв, утечка газа и т.п.)	1. Высылает наряд полиции и ДПС на место аварии. 2. Оповещает: - ПСЧ-28 по т. 01, 2-00-15 - скорую медицинскую помощь тел. 03, 3-28-60 - организации по принадлежности	1. Высылает пожарные машины к месту вызова. 2. Оповещает: - дежурного ГОВД т. 02, 3-19-89 3. Оповещает ЕДДС района т.2-00-12 4. Оповещает организации по принадлежности 5. Оповещает скорую медицинскую помощь по тел. 03, 3-28-60	1. Высылает аварийную машину к месту вызова. 2. Оповещает: - ПСЧ-28 по т. 01, 2-00-15 - дежурного ГОВД т. 02, 3-19-89 3. Оповещает руководство своего предприятия 4. Оповещает ЕДДС района т.2-00-12	1. Высылает машину скорой помощи к месту вызова. 2. Оповещает: - ПСЧ-28 по т. 01, 2-00-15	1. Высылает аварийную машину к месту вызова 2. Оповещает: - ПСЧ-28 по т. 01, 2-00-15 3. Оповещает ЕДДС района т.2-00-12	1. Высылает аварийную машину к месту вызова. 2. Оповещает: - ПСЧ-28 по т. 01, 2-00-15 3. Оповещает ЕДДС района т.2-00-12

Вид аварии.	МО МВД Переславль- Залесский т. 02, 3-19-89	Пожарная охрана. т. 01, 2-00-15	Южный филиал ОАО «Яробл-газ» Переславский аварийный эксплуатационный участок т. 04, 3-07-40	Скорая медицинская помощь. т.03, 3-28-60	Филиал ОАО «МРСК Центра»- «Ярэнерго» Переславское производственное отделение город 9-45-67, район 3-25-97	МУП «Комплекс» т. 3-12-11, 3-24-23
а) Пожар	1. Принимает меры к ограничению распространения пожара. 2. Помощь в организации эвакуации людей и материальных средств. 3. Организует помощь пострадавшим. 4. При необходимости организует опешления и осуществления КПП. 5. Обеспечивает охрану имущества и порядок.	1. Обеспечивает спасение людей, имущества и ликвидацию пожара. 2. Обеспечивает руководство и организует взаимодействие служб жизнеобеспечения, привлекаемых к тушению пожара.	1 Отключает газ на вводе в дом, в ГРП, ГРУ или в газовом колодце. 2.Проверяет загазованность в 50-метровой зоне. Принимает меры к выносу из очага пожара баллонов со сжиженным газом или ликвидации огня вокруг емкости со сжиженным газом.	1. Оказывает помощь пострадавшим и эвакуирует в лечебные учреждения.	1. Отключает электроэнергию на объекте пожара. 2. По требованию должностного лица пожарной охраны обеспечивает подачу электроэнергии для освещения места пожара.	1. Обеспечивает бесперебойную подачу воды. 2. В зимнее время отогревают пожарные гидранты
б) Взрыв	1. Организует помощь пострадавшим. 2. Обеспечивает охрану имущества и порядок.	1. Выполняет первоочередные действия по ликвидации последствий взрыва, аварийно-спасательные	1. Отключает газ на вводе в дом, в ГРП, ГРУ или в газовом колодце. 2. Осуществляет помощь пострадавшим.	1. Оказывает помощь пострадавшим и эвакуирует в лечебные учреждения.	1. Отключает электроэнергию на объекте. 2. При необходимости обеспечивает освещение для	1. По требованию должностного лица пожарной охраны подает воду на объект взрыва.

Вид аварии.	МО МВД Переславль- Залесский т. 02, 3-19-89	Пожарная охрана. т. 01, 2-00-15	Южный филиал ОАО «Яроблгаз» Переславский аварийный эксплуатационный участок т. 04, 3-07-40	Скорая медицинская помощь. т.03, 3-28-60	Филиал ОАО «МРСК Центра»- «Ярэнерго» Переславское производственное отделение город 9-45-67, район 3-25-97	МУП «Комплекс» т. 3-12-11, 3-24-23
		работы. 2. Предотвращает возникновение пожара.			производства спасательных работ.	
в) Загазован- ность помещений, подвалов	1. Проветривает помещение. 2. Не допускает применения открытого огня, включения и отключения электро- приборов. 3. Эвакуация людей из опасной зоны	1. Предупреждает возникновение пожаров 2. Эвакуация людей из опасной зоны	1. Осуществляет общее руководство работами.	1. Оказывает помощь пострадавшим. 2. Участвует в эвакуации людей из загазованного помещения.	1. Отключает электроэнергию на объекте. 2. Берет под контроль электрические щиты и другие приборы в зоне загазованности.	1. При необходимости обеспечивает район загазованности водой. 2. Берет под контроль водоканализацион- ные колодцы, не допускает в них спуск обслуживающего персонала без средств защиты.
г) Авария на газопроводе.	1. Блокирует район аварии.	1. Предупреждает возникновение пожаров.	1. Осуществляет общее руководство работами. Отключает газ и действует согласно плану локализации и ликвидации аварии.	1. Находится в готовности на месте аварии к оказанию помощи пострадавшим.	1. Отключает электроэнергию на объекте.	1. Обеспечение исправности наружного противопожарного водоснабжения

Примечание:

1. При пожарах общее руководство работами прибывших бригад возлагается на пожарную охрану; при пожарах на газопроводах, газифицированных объектах, ГРП, ГРУ на южный филиал ОАО «Ярославльоблгаз».
2. Место пожара, ЧС участвующие в ликвидации покидают с разрешения руководителя работ.
3. Представители всех организаций на месте происшествия оказывают помощь друг другу в его ликвидации, обеспечивают друг друга взаимной связью и информацией.
4. Все службы, прибывшие к месту пожара, ЧС обязаны через свои диспетчерские (дежурные) службы сообщить в пожарную охрану (при пожаре) о своём прибытии и количестве сил и средств.

Начальник Переславского местного
пожарно-спасательного гарнизона
майор внутренней службы



А.В. Сиднев

Приложение № 10
к Расписанию выезда подразделений
Переславского местного пожарно-спасательного
гарнизона для тушения пожаров и проведение
аварийно-спасательных работ на территории
городского округа города Переславля-Залесского

**Инструкция по действиям сотрудников (работников) дежурно-
диспетчерских служб при получении сообщений,
не связанных с пожарами**

1. Поступление информации:

При получении сообщения уточнить время, место, предположительную причину аварии, номер телефона передавшего сообщения.

2. Проверить достоверность поступившей информации.

3. Доложить начальнику (оперативному дежурному) Переславского местного пожарно-спасательного гарнизона (далее – гарнизона).

4. Установить оперативный контакт с подразделениями, чьё участие необходимо при ликвидации аварии, ЧС.

5. В зависимости от обстановки довести информацию до оперативных служб.

6. Доложить уточнённую информацию начальнику (оперативному дежурному) гарнизона.

7. Осуществить сбор информации о ходе ликвидации последствий аварии, ЧС.

8. Всю текущую информацию доводить до начальника (оперативного дежурного) гарнизона и действовать в соответствии с его указаниями.

Начальник Переславского местного
пожарно-спасательного гарнизона
майор внутренней службы



А.В. Сиднев

Приложение № 11
к Расписанию выезда подразделений
Переславского местного пожарно-спасательного
гарнизона для тушения пожаров и проведение
аварийно-спасательных работ на территории
городского округа города Переславля-Залесского

ПЕРЕЧЕНЬ
объектов городского округа города Переславля-Залесского,
на которые при получении первого сообщения о пожаре (ЧС)
направляются силы и средства пожарной охраны и аварийно-
спасательных формирований по повышенному номеру (рангу)
пожара

№ п/п	Наименование объекта	Адрес объекта
1.	Переславский историко-художественный музей	Пер. Музейный, 4
2.	Никольский женский монастырь	Ул. Гагарина, 39
3.	Переславский Феодоровский женский монастырь	Ул. Московская, 85
4.	Переславский Никитский мужской монастырь	Ул. Запрудная, 20
5.	Переславский Даниловский мужской монастырь	Ул. Луговая, 17
6.	МОУ СОШ № 1	Ул. Советская, 3
7.	МОУ СОШ № 2	Мкрн. Чкаловский, 53
8.	МОУ СОШ № 3	Ул. Кардовского, 11
9.	МОУ СОШ № 4	Ул. Октябрьская, 41
10.	МОУ начальная школа-сад № 5	Ул. Кооперативная, 14
11.	МОУ СОШ № 6	Ул. Менделеева, 16
12.	МОУ – гимназия	Ул. Менделеева, 36
13.	МОУ СОШ № 9	Пер. Берендеевский, 27
14.	МОУ ДОД ДМШ и ДХШ	Ул. Свободы, 47а
15.	МДОУ «Светлячок»	Ул. Менделеева, 38
16.	МДОУ «Мальш»	Ул. 50 лет Комсомола, 11
17.	МДОУ № 3 «Березка»	Ул. 50 лет Комсомола, 6
18.	МДОУ «Колокольчик»	Ул. Кошкина, 66
19.	МДОУ № 11 «Аленушка»	Ул. Кузнецова, 6
20.	МДОУ № 17 «Солнышко»	Мкрн. Чкаловский, 43а
21.	МДОУ д/с № 6 «Рябинка»	Ул. Маяковского, 13
22.	МДОУ № 8 «Родничок»	Ул. Разведчика Петрова, 6
23.	МДОУ № 22 «Колосок»	Ул. Московская, 117
24.	МДОУ № 5 «Звездочка»	Ул. Маяковского, 15
25.	МДОУ № 10 «Чебурашка»	Ул. Свободы, 70
26.	МДОУ № 1 «Дюймовочка»	Пер. Новомирский, 3
27.	ДОЛ «Компьютерный»	М. Кухмарь
28.	МУ ФОК «Чемпион»	Пер. Красный, 12
29.	КРК ООО «Альта-Монте»	Ул. 50 лет Комсомола, 16б
30.	ООО «Культурный центр»	Пл. Менделеева, 2
31.	Гостинично-развлекательный комплекс «Виктория Плаза»	Ул. Пригородная, 10
32.	МУ ФОК «Чемпион» крытый тренировочный каток «Ледовый»	Ул. Новая, 60

№ п/п	Наименование объекта	Адрес объекта
33.	ЦДО «Оскар»	Ул. Маяковского, 6
34.	Промплощадка АО «Компания «Славич»»	Пл. Менделеева, 2
35.	ГУП ЯО «Переславское АТП»	Пл. комсомольская, 14
36.	ЗАО «Завод ЛИТ»	Ул. Советская, 1
37.	ЗАО «Переславский хлебозавод»	Ул. Свободы, 79
38.	ООО «Ролс Изомаркет»	Пл. Менделеева, 2 корп. 39б
39.	ООО «Переславский технопарк»	Пл. Менделеева, 2 корп. 75
40.	ОАО «Залесье»	Пл. Комсомольская, 5
41.	МОУ СОШИ № 4	Ул. Свободы, 61
42.	ГБУЗ ЯО «Переславская ЦРБ»	Ул. Свободы, 42а
43.	Переславский колледж им. А. Невского (корпус 1)	Ул. Красный Химик, 2
44.	ООО Тургостиница «Переславль»	Ул. Ростовская, 27
45.	Переславский колледж им. А. Невского (корпус 3)	Ул. Строителей, 33
46.	Переславский колледж им. А. Невского (корпус 2)	Ул. Строителей, 22
47.	Гипермаркет «Магнит»	Ул. Менделеева, 21
48.	МСУВУ СОШ № 8	Ул. Кардовского, 61
49.	МОУ ДОД «Детско-юношеская спортивная школа № 1»	Ул. Свободы, 40
50.	МОУ ДОД «Детско-юношеская спортивная школа № 2»	Ул. Северная, 15
51.	ООО «МСЧ Славич»	Ул. Магистральная, 24а
52.	Переславский отдел УФРС	Ул. Советская, 23а
53.	ФГУ национальный парк «Плещеево озеро»	Ул. Советская, 41
54.	Межрайонная инспекция Федеральной налоговой службы № 1	Ул. 50 лет Комсомола, 16а
55.	АОН «Дом творчества имени Д.Н.Кардовского»	Ул. Московская, 30
56.	Прокуратура г. Переславля-Залесского	Ул. Советская, 25
57.	КЦСОН «Надежда»	Ул. Ростовская, 42
58.	Переславский центр занятости	Ул. Советская, 22
59.	Центральная городская библиотека им. А.П.Малашенко	Ул. 50 лет Комсомола, 1
60.	Управление образования администрации г. Переславля-Залесского	Ул. Трудовая, 1а
61.	Переславль-Залеский МО МВД России	Пер. Горсоветский, 1
62.	Мировой суд	Ул. Садовая, 8
63.	ПАО Сбербанк России Переславское отделение № 17	Ул. Менделеева, 2
64.	Администрация г. Переславля-Залесского Здание №1	Пл. Народная, 1
65.	Переславский РОСП УФССП России по ЯО	Ул. Красный текстильщик, 11
66.	Администрация Переславского МР	Ул. Советская, 5
67.	Переславский районный суд	Ул. Конная, 6
68.	Администрация г. Переславля-Залесского Здание №2	Ул. Комсомольская, 5
69.	Гарнизонный офицерский клуб в/ч 74400	Мкрн. Чкаловский, 14
70.	Администрация пригородного сельского поселения	Ул. Комитетская, 5
71.	ОВК г. Переславль-Залесский	Пер. Красный, 10
72.	Отделение № 4 управление федерального казначейства по ЯО	Ул. Менделеева, 22
73.	Переславский аварийно-эксплуатационный участок	Ул. Свободы, 105 а
74.	Мотель «Альбицкий сад»	Ул. Кардовского, 21
75.	ООО «Малое» гостиница «Западная»	Ул. Плещеевская, 1а
76.	ГОУ Переславль-Залесский санаторный детский дом (корпус 1)	Ул. Кардовского, 53а
77.	ГОУ Переславль-Залесский санаторный детский дом	Пер. Красноармейский, 6А

№ п/п	Наименование объекта	Адрес объекта
	(корпус 2)	
78.	ОВП «Надежда»	Ул. Московская, 15а
79.	МОУ ДОД станция детского и юношеского туризма и экскурсий	Ул. Кардовского, 5
80.	Коррекционная школа-интернат № 3	Ул. Магистральная, 43
81.	МДОУ Берендеевский детский сад № 1	с. Берендеево, участок №1, 33
82.	МДОУ Берендеевский детский сад № 3	с. Берендеево, ул. Республиканская, 4
83.	МДОУ Брембольский детский сад	с. Бол. Брембола, ул. Строителей, 19-а
84.	МДОУ Глебовский детский сад	с. Глебовское, ул. Зелёная, 102
85.	МДОУ Горкинский детский сад	д. Горки, ул. Центральная, 2
86.	МДОУ Дубковский детский сад	п. Дубки, ул. Новая, 1-а
87.	МДОУ Ефимьевский детский сад	с. Ефимьево, ул. Октябрьская, 6
88.	МДОУ Ивановский детский сад	п. Ивановское, ул. Ленина, 15
89.	МДОУ Кичибухинский детский сад	д. Кичибухино, ул. Молодёжная, 4
90.	МДОУ Кубринский детский сад	с. Кубринск, ул. Петрова, 29
91.	МДОУ Купанский детский сад	с. Купанское, ул. Депутатская 14
92.	МДОУ Лыченский детский сад	с. Лыченцы, ул. Школьная, 2
93.	МДОУ Нагорьевский детский сад	с. Нагорье, ул. Адм. Спиридова, 12-а
94.	МДОУ Новский детский сад	с. Новое, ул. Школьная, 103
95.	МДОУ Рахмановский детский сад	с. Рахманово, ул. Центральная, 98
96.	МДОУ Рязанцевский детский сад	с. Рязанцево, ул. Гагарина, 14
97.	МДОУ Смоленский детский сад	с. Смоленское, ул. Центральная, 31
98.	МДОУ Филимоновский детский сад	с. Смоленское, ул. Центральная, 34
99.	МУ ДО ДООЦ "Орлёнок"	м. Симак
100.	МУ ДО ДООЦ "Орлёнок"	м. Кухмарь
101.	МОУ Бектышевская ООШ	с. Бектышево, ул. Центральная, 20
102.	МОУ Берендеевская СОШ	с. Берендеево, ул. Центральная, 3
103.	МОУ Глебовская ООШ	с. Глебовское, ул. Липовая, 104
104.	МОУ Горкинская ООШ	д. Горки, ул. Центральная, 1
105.	МОУ Дмитриевская ООШ	с. Дмитриевское, ул. Школьная, 6
106.	МОУ Дубковская СОШ	п. Дубки, ул. Клубная, 1а
107.	МОУ Ивановская СОШ	с. Ивановское, ул. Ленина, 12

№ п/п	Наименование объекта	Адрес объекта
108.	МОУ Кубринская СОШ	с. Кубринск, ул. Советская, 5
109.	МОУ Купанская СОШ	с. Купанское, ул. Советская, 1
110.	МОУ Нагорьевская СОШ	с. Нагорье, ул. Запрудная, 2-б
111.	МОУ Новская ООШ	с. Новое, ул. Школьная, 102
112.	МОУ Плещеевская НШ-Д/С	с. Новоселье, ул. Моисеева, 11
113.	МОУ Рязанцевская СОШ	с. Рязанцево, ул. Большая Октябрьская, 60
114.	МОУ Смоленская ООШ	с. Смоленское, ул. Парковая, 1
115.	МОУ Филимоновская ООШ	ул. Овражная, 8
116.	ГОУ ЯО Рязанцевская школа-интернат	с. Рязанцево, ул. Большая Октябрьская, 39/1
117.	Православная классическая гимназия-пансионат Свято-Алексиевская Пустынь	с. Новоалексеевка
118.	Берендеевское отделение Переславской ЦРБ	с. Берендеево, пер. Клубный, 10
119.	Кубринское отделение Переславской ЦРБ	с. Кубринск, ул. Советская, 7
120.	Купанское отделение Переславской ЦРБ	с. Купанское, пер. Больничный, 1
121.	Нагорьевское отделение Переславской ЦРБ	с. Нагорье, ул. Пионерская, 4-б
122.	ГКУ СО ЯО СРЦ «Бригантина»	с. Нагорье, ул. Адмирала Спиридова, 7
123.	МУ «КЦСО населения ПМР»	п. Ивановское, ул. Ленина, 2

Начальник Переславского местного
пожарно-спасательного гарнизона
майор внутренней службы

А.В. Сиднев

**Сведения об основных и специальных пожарных автомобилях,
вспомогательной техники, высылаемой для тушения пожаров и
проведения аварийно-спасательных работ, исходя из
особенностей объектов**

По рангу пожара № 1, по рангу пожара №1-БИС

1. Автолестницу АЛ-30
 - на здания (сооружения) высотой свыше 3 этажей;
 - по требованию РТП.
2. Аварийно-спасательная машина АСМ
 - пожары с гибелью;
 - по требованию РТП;
 - при эвакуации людей;
 - при взрывах.

По рангу пожара №2:

1. Автолестницу АЛ-30
 - по требованию РТП;
 - на здания (сооружения) высотой свыше 3 этажей;
 - на пожары в зданиях с массовым и ночным пребыванием людей.
2. Насосную станцию ПНС-110 (131), автомобиль рукавный АР-2 (43105)
 - по требованию РТП;
 - склады лесопиломатериалов;
 - безводные районы.
3. Аварийно-спасательная машина АСМ
 - автоматически

Примечание:

1. По рангу пожара №2 вызывается весь личный состав частей гарнизона (сигнал «объявлен сбор»), вводится в расчет резервная техника.
2. На здания с массовым и ночным пребыванием людей, объекты образования и социального обеспечения подразделения высылать по рангу пожара №2.
3. При поступлении сообщения о пожаре по телефону высылать подразделения согласно установленному рангу пожара.

Начальник Переславского местного
пожарно-спасательного гарнизона
майор внутренней службы

А.В. Сиднев

Приложение № 13
к Расписанию выезда подразделений
Переславского местного пожарно-спасательного
гарнизона для тушения пожаров и проведение
аварийно-спасательных работ на территории
городского округа города Переславля-Залесского

Список объектов с ночным и массовым пребыванием людей

1. Список объектов с ночным пребыванием людей

№ п/п	Наименование	Адрес	Телефон
1	ОВП «Надежда»	ул. Московская, 15	3-25-33
2	МОУ школа-интернат № 4	ул. Свободы, 61	3-28-01
3	ГОУ СКШИ № 3	ул. Магистральная, 43	6-09-03
4	Общежитие политехнического колледжа	ул. Строителей, 22	2-68-21
5	Санаторный детский дом (корпус № 1)	ул. Кардовского, 53а	3-57-71
6	Санаторный детский дом (корпус № 2)	пер. Красноармейский, 6а	3-25-37
7	Неврология 1 этаж	ул. Свободы, 42	6-65-04(01)(03)
8	Неврология 2 этаж	ул. Свободы, 42	6-65-04(01)(02)
9	Гинекология	ул. Свободы, 42	6-64-29
10	Терапия	ул. Свободы, 42а	6-64-28
11	Хирургия	ул. Свободы, 42а	6-64-36
12	Кардиология	ул. Свободы, 42а	6-64-24
13	Детское отделение	ул. Свободы, 42а	6-64-45
14	Реанимация	ул. Свободы, 42а	6-64-21
15	Травматология	ул. Свободы, 42а	6-64-42
16	Приемный покой	ул. Свободы, 42а	3-05-14
17	Родильное отделение	ул. Свободы, 42б	6-64-91
18	Общежитие Переславский колледж им. А. Невского (корпус 1)	ул. Красный Химик, 2	3-17-78
19	Общежитие Переславский колледж им. А. Невского (корпус 2)	ул. Строителей, 22	2-49-68
20	Общежитие Переславский колледж им. А. Невского (корпус 3)	ул. Строителей, 33	2-46-82
21	Станция юных туристов	ул. Кардовского, 5	3-26-68
22	ООО Тургостиница «Переславль»	ул. Ростовская, 27	3-17-88
23	Берендеевское отделение Переславской ЦРБ	с. Берендеево, пер. Клубный, 10	4-56-00 4-50-03
24	Кубринское отделение Переславской ЦРБ	с. Кубринск, ул. Советская, 7	4-85-03 4-87-03
25	Купанское отделение Переславской ЦРБ	с. Купанское, пер. Больничный, 1	4-92-44 4-92-45
26	Нагорьевское отделение Переславской ЦРБ	с. Нагорье, ул. Пионерская, 4-б	4-62-48 4-61-77
27	ГОУ ЯО Рязанцевская школа-интернат	с. Рязанцево, ул. Большая Октябрьская, 39/1	4-21-96 4-22-55

№ п/п	Наименование	Адрес	Телефон
28	ДООКЦ ИПС РАН им. А.К. Айламазяна	м. Кухмарь	6-20-58
29	МУ ДО ДООЦ "Орлёнок"	м. Симак	6-05-67
30	МУ ДО ДООЦ "Орлёнок"	м. Кухмарь	6-05-67
31	ГКУ СО ЯО СРЦ «Бригантина»	с. Нагорье, ул. Адмирала Спиридова, 7	4-64-94 4-63-44
32	МУ «КЦСО населения ПМР»	п. Ивановское, ул. Ленина, 2	3-19-57 6-22-02
33	Православная классическая гимназия-пансионат Свято-Алексиевская Пустынь	с. Новоалексеевка	8-920-141-01-75

2. Список объектов с массовым пребыванием людей

№ п/п	Наименование объекта	Адрес	Телефон
1	МОУ СОШ № 1	ул. Советская, 3	3-10-41
2	МОУ СОШ № 2	мкрн. Чкаловский, 53	2-37-90
3	МОУ СОШ № 3	ул. Кардовского, 11	3-23-54
4	МОУ СОШ № 4	ул. Октябрьская, 41	3-69-22
5	МОУ начальная школа-сад № 5	ул. Кооперативная, 14	2-44-43
6	МОУ СОШ № 6	ул. Менделеева, 17	3-26-10
7	МОУ-гимназия	ул. Менделеева, 36	2-42-27
8	МОУ СОШ № 9	пер. Берендеевский, 27	3-27-29
9	ГОУ ЯО СОШИ № 4	ул. Свободы, 61	3-28-01
10	ГОУ СКШИ № 3	ул. Магистральная, 43	3-09-03
11	ГОУ НПО ЯО ППК	ул. Строителей, 22	2-49-68
12	ГОУ НПО ЯО ПУ № 6	ул. Строителей, 33	2-46-82
13	Переславский КФХК	пос. Красный Химик, 1	3-20-75
14	МОУ д/с № 1 «Дюймовочка»	пер. Новомирский, 3	3-24-97
15	МОУ д/с № 2 «Малыш»	ул. 50 лет Комсомола, 11	3-27-74
16	МОУ д/с № 3 «Березка»	ул. 50 лет Комсомола, 6	3-28-34
17	МОУ д/с № 4 «Светлячок»	ул. Менделеева, 36	3-26-73
18	МОУ д/с № 11 «Аленушка»	ул. Кузнецова, 14	3-13-74
19	МОУ д/с № 7 «Чебурашка»	ул. Свободы, 70	3-14-37
20	МОУ д/с № 6 «Рябинка»	ул. Маяковского, 13	3-70-95
21	МОУ д/с № 8 «Родничок»	ул. Разведчика Петрова, 6	2-46-18
22	МОУ д/с № 9 «Колокольчик»	ул. Кошкина, 65	3-13-62
23	МОУ д/с № 23 «Колосок»	ул. Московская, 117	2-30-46
24	МОУ д/с № 17 «Солнышко»	мкрн. Чкаловский, 43а	6-02-98
25	ГБУЗ ЯО «Переславская ЦРБ»	ул. Свободы, 42	6-64-00
26	ООО «МСЧ Славич»	ул. Магистральная, 24а	6-91-09
27	Общежитие Переславский колледж им. А. Невского (корпус 1)	ул. Красный Химик, 2	3-17-78
28	Общежитие Переславский колледж им. А. Невского (корпус 2)	ул. Строителей, 22	2-49-68
29	Общежитие Переславский колледж им. А. Невского (корпус 3)	ул. Строителей, 33	2-46-82
30	ООО «Тургостиница Переславль»	ул. Ростовская, 27	3-17-88
31	ООО КК «Славич»	пл. Менделеева, 2	3-04-00

№ п/п	Наименование объекта	Адрес	Телефон
32	МОУ ДЮСШ	ул. Свободы, 64	3-06-83
33	МОУ Берендеевская СОШ	с. Берендеево, ул. Центральная, 3	4-59-69 4-59-88
34	МОУ Глебовская ООШ	с. Глебовское, ул. Липовая, 104	4-06-95
35	МОУ Горкинская ООШ	д. Горки, ул. Центральная, 1	4-35-26 4-35-60
36	МОУ Дубковская СОШ	п. Дубки, ул. Клубная, 1-а	4-13-48 4-11-65
37	МОУ Ивановская СОШ	п. Ивановское, ул. Ленина, 12	4-17-75 4-18-21
38	МОУ Кубринская СОШ	с Кубринск, ул. Советская, 5	4-87-08 4-86-04
39	МОУ Купанская СОШ	с. Купанское, ул. Советская, 1	4-91-20 4-93-46
40	МОУ Нагорьевская СОШ	с. Нагорье, ул. Запрудная, 2-б	4-65-04 4-61-00
41	МОУ Рязанцевская СОШ	с. Рязанцево, ул. Большая Октябрьская, 60	4-21-69 4-21-60
42	ГОУ ЯО Рязанцевская школа- интернат	с. Рязанцево, ул. Большая Октябрьская, 39/1	4-21-96 4-22-55
43	Православная классическая гимназия-пансионат Свято- Алексиевская Пустынь	с. Новоалексеевка	8-920-141-01- 75
44	МДОУ Берендеевский детский сад № 3	с. Берендеево, ул. Республиканская, 4	4-59-08
45	МДОУ Брембольский детский сад	с. Большая Брембола, ул. Строителей, 19-а	4-96-10
46	МДОУ Дубковский детский сад	п. Дубки, ул. Новая, 1-а	4-92-44
47	МДОУ Ивановский детский сад	п. Ивановское, ул. Ленина, 15	4-17-98
48	МДОУ Кубринский детский сад	с. Кубринск, ул. Петрова, 29	4-86-73
49	МДОУ Купанский детский сад	с. Купанское, ул. Депутатская, 14	4-91-27
50	МДОУ Нагорьевский детский сад	с. Нагорье, ул. Адмирала Спиридова, 12-а	4-61-61
51	МДОУ Рязанцевский детский сад	с. Рязанцево, ул. Гагарина, 14	4-22-96
52	ДООКЦ ИПС РАН им. А.К. Айламазяна	м. Кухмарь	6-20-56 6-20-58
53	МУ ДО ДООЦ "Орлёнок" м. Кухмарь	м. Кухмарь	6-05-67
54	МУ ДО ДООЦ "Орлёнок" м. Симак	м. Симак	6-05-67

Начальник Переславского местного
пожарно-спасательного гарнизона
майор внутренней службы

А.В. Сиднев

Приложение № 14
к Расписанию выезда подразделений
Переславского местного пожарно-спасательного
гарнизона для тушения пожаров и проведение
аварийно-спасательных работ на территории
городского округа города Переславля-Залесского

**Список улиц, объектов, населённых пунктов и участков
территорий, недостаточно обеспеченных источниками наружного
противопожарного обеспечения**

№ п/п	Наименование территории	Ближайшие водоисточники
1	пос. Сельхозтехника	пер. Почтовый , 4 ПВ V-150 м3
2	мкрн. Чкаловский	ПВ за школой № 2 V-5000м3
3	ул. Малая Крестьянка	ул. Кардовского, 92 ПГ К-100 2,5 кгс/
4	пер. Грачковский	ул. Пыряева, 10 ПГ К-150 3,5кгс/
5	ул. Большая Протечная	ул. Пыряева, 10 ПГ К-150 3,5кгс/
6	ул. Малая Протечная	ул. Пыряева, 10 ПГ К-150 3,5кгс/
7	пер. Призывной	ул. Пыряева, 56 ПГ К-150 3,5кгс/
18	пер. Ветеринарный	ул. Кардовского, 92 ПГ К-100 2,5 кгс
19	ул. Зеленая	ул. Пыряева, 56 ПГ К-150 3,5 кгс/
20	ул. Селитровская	ул. Пыряева, 56 ПГ К-150 3,5кгс/
21	ул. Володарского	ул. Кардовского, 92 ПГ К-100 2,5 кгс
22	пер. Троицкий	ул. Сокольская ПВ V-150 м3
23	пер. Рябиновый	ул. Сокольская ПВ V-150 м3
24	пер. Пришвина	ул. Сокольская ПВ V-150 м3
25	пер. Харитонов	ул. Сокольская ПВ V-150 м3
26	пер. Веськовский	пер. Почтовый , 4 ПВ V-150 м3
27	пер. 2-ой Веськовский	пер. Почтовый , 4 ПВ V-150 м3
28	пер. Ручейный	пер. Почтовый , 4 ПВ V-150 м3
29	пер. Майский	пер. Почтовый , 4 ПВ V-150 м3
30	пер. Овражный	пер. Почтовый , 4 ПВ V-150 м3

Наименование территории		Безводные участки
Рязанцевское сельское поселение	Смоленский сельский округ	с. Рождествено, ст. Шушково, д. Шушково, д. Скрипицино, с. Давыдово, д. Киучер
	Алексинский сельский округ	д. Куряниново, д. Новосёлка, с. Перцево, д. Погост
	Дубровицкий сельский округ	д. Никольское, с. Кабанское, д. Забелино, д. Насакино, д. Соболево, д. Твердилково
	Любимцевский сельский округ	с. Будовское, пл. Рокша
	Рязанцевский сельский округ	д. Вилино, д. Высоково, д. Аниково, д. Внуково
Нагорьевское сельское поселение	Андриановский сельский округ	д. Захарово, с. Ермово, д. Маринкино, д. Калинкино
	Дмитриевский сельский округ	с. Малое Ильинское, д. Лучинское
	Загорьевский сельский округ	д. Бережки, д. Михеево, д. Воскресенка, д. Колокарево, д. Старое Волино
	Нагорьевский сельский округ	д. Ситницы, д. Торчиново

Начальник Переславского местного
пожарно-спасательного гарнизона
майор внутренней службы

А.В. Сиднев

Приложение № 15
к Расписанию выезда подразделений
Переславского местного пожарно-спасательного
гарнизона для тушения пожаров и проведение
аварийно-спасательных работ на территории
городского округа города Переславля-Залесского

**Перечень населённых пунктов, к которым отсутствуют подъезды
по дорогам общего пользования**

Территория Нагорьевского сельского поселения:

Антриановский сельский округ: село Ермово, деревня Тукаленка,
посёлок Пылаиха.

Дмитриевский сельский округ: деревня Вороново;

Копнинский сельский округ: посёлок Мшарово.

Территория Пригородного сельского поселения:

Глебовский сельский округ: деревни: Воскресенское, Головино, Кружково.

Территория Рязанцевского сельского поселения:

Алексинский сельский округ: деревня Новоселка;

Любимцевский сельский округ: деревня Стаищи;

Рязанцевский сельский округ: деревня Вилино;

Смоленский сельский округ: посёлок Шушково.

Начальник Переславского местного
пожарно-спасательного гарнизона
майор внутренней службы



А.В. Сиднев

Приложение № 16
к Расписанию выезда подразделений
Переславского местного пожарно-спасательного
гарнизона для тушения пожаров и проведение
аварийно-спасательных работ на территории
городского округа города Переславля-Залесского

**Перечень населённых пунктов,
подверженных угрозе лесных пожаров**

Территория Нагорьевского сельского поселения:

Андреановский сельский округ: посёлки: Лось, Мечка.

Дмитриевский сельский округ: деревня Вороново; местечко Сольба.

Копнинский сельский округ: посёлок Мшарово.

Кубринский сельский округ: посёлок Кубринск; деревня Ширяйка.

Территория Пригородного сельского поселения:

Веськовский сельский округ: деревня Мартынка; посёлки: Первушино, Релинский.

Глебовский сельский округ: деревня Воскресенское.

Купанский сельский округ: сёла: Гора Новосёлка, Купанское, Купань, Талицы; деревня Хмельники.

Троицкий сельский округ: местечко Говырино.

Территория Рязанцевского сельского поселения:

Смоленский сельский округ: посёлок Шушково; СНТ «Дубрава-1».

Начальник Переславского местного
пожарно-спасательного гарнизона
майор внутренней службы

А.В. Сиднев

Приложение № 17
к Расписанию выезда подразделений
Переславского местного пожарно-спасательного
гарнизона для тушения пожаров и проведение
аварийно-спасательных работ на территории
городского округа города Переславля-Залесского

**Перечень населённых пунктов, подъезд к которым может быть
невозможен в паводковый период**

Территория Пригородного сельского поселения:
Глебовский сельский округ: деревни: Леонтьево, Ченцы.

Начальник Переславского местного
пожарно-спасательного гарнизона
майор внутренней службы



А.В. Сиднев

**Порядок действий диспетчеров пожарной связи по обработке
вызовов, поступающих с территорий, расположенных
в границах других гарнизонов**

Прием и обработка сообщения о пожаре осуществляются диспетчером пожарной связи (должностным лицом, на которого возложены функции по приему и обработке сообщения о пожаре) центрального пункта пожарной связи местного пожарно-спасательного гарнизона (пункт связи ПСЧ-28), и включают в себя:

- прием от заявителя информации о пожаре и ее регистрацию (адрес места пожара или иные сведения о месте пожара, наличие и характер опасности для жизни и здоровья людей, сведения об организации, в которой возник пожар, фамилия, имя, отчество (при наличии) и номер телефона заявителя);
- оценку полученной информации (проведение разведки пожара, исходя из полученной информации);
- принятие решения о направлении к месту пожара сил и средств, предусмотренных расписанием выезда сил и средств подразделений пожарной охраны гарнизонов для тушения пожаров и проведения АСР (планом привлечения сил и средств подразделений пожарной охраны, гарнизонов для тушения пожаров и проведения АСР).

При поступлении сообщения о пожаре диспетчеру гарнизона (подразделения пожарной охраны) поступающего с территории, расположенной в границах других местных пожарно-спасательных гарнизонов информация о пожаре, немедленно передается диспетчеру подразделения пожарной охраны, в районе выезда которого находится место пожара, а также дежурному диспетчеру территориального пожарно-спасательного гарнизона Ярославской области.

Обработка сообщения не должна задерживать выезд и следование караула к месту пожара.

Начальник Переславского местного
пожарно-спасательного гарнизона
майор внутренней службы

А.В. Сиднев


Приложение № 19
к Расписанию выезда подразделений
Переславского местного пожарно-спасательного
гарнизона для тушения пожаров и проведение
аварийно-спасательных работ на территории
городского округа города Переславля-Залесского

**Список должностных лиц Переславского местного
пожарно-спасательного гарнизона**

Список должностных лиц Переславского местного пожарно-спасательного гарнизона:

- начальник гарнизона;
- оперативный дежурный по гарнизону;
- диспетчер гарнизона;
- начальник нештатной службы оперативного реагирования гарнизона;
- начальник нештатной газодымозащитной службы гарнизона;
- начальник нештатной технической службы гарнизона (в состав входит нештатная служба связи);
- начальник нештатной службы охраны труда гарнизона (в состав входит нештатная радиационно-химическая служба);
- начальник нештатной службы профилактики гарнизона.

Начальник Переславского местного
пожарно-спасательного гарнизона
майор внутренней службы



А.В. Сиднев

Приложение № 20
к Расписанию выезда подразделений
Переславского местного пожарно-спасательного
гарнизона для тушения пожаров и проведение
аварийно-спасательных работ на территории
городского округа города Переславля-Залесского

**Порядок привлечения подразделений Переславского местного
пожарно-спасательного гарнизона к аварийно-спасательным
работам**

Подразделения Переславского местного пожарно-спасательного гарнизона привлекаются только к тем аварийно-спасательным работам, на которые они аттестованы в соответствии с Расписанием выезда подразделений пожарной охраны на тушение пожаров и проведение аварийно-спасательных работ на территории городского округа города Переславля-Залесского.

Виды аварийно-спасательных работ, на которые аттестованы подразделения Переславского местного пожарно-спасательного гарнизона:

ПСЧ-28 ФГКУ «4 ОФПС по Ярославской области», ПЧ-44, ПЧ-47, ПЧ-67, ПЧ-80, ПЧ-81 и ПЧ-92 ПСО-4 ГБУ ЯО «ПСС ЯО»:

- поисково-спасательные работы;
- аварийно-спасательные работы, связанные с тушением пожаров.

Начальник Переславского местного
пожарно-спасательного гарнизона
майор внутренней службы

А.В. Сиднев

Приложение № 21
к Расписанию выезда подразделений
Переславского местного пожарно-спасательного
гарнизона для тушения пожаров и проведение
аварийно-спасательных работ на территории
городского округа города Переславля-Залесского

**Список старших должностных лиц
Переславского местного пожарно-спасательного гарнизона**

Список старших должностных лиц Переславского местного пожарно-спасательного гарнизона, имеющие допуск к руководству тушением пожара и проведения аварийно-спасательных работ

№ п/п	Должность	Фамилия, Имя, Отчество	Вид противопожарной службы
1.	Начальник ПСЧ№28 ФГКУ «4 ОФПС по Ярославской области»	Сиднев Александр Владимирович	федеральная
2.	Заместитель начальника ПСЧ№28 ФГКУ «4 ОФПС по Ярославской области»	Кукушкин Илья Геннадьевич	федеральная
3.	Начальник караула ПСЧ№28 ФГКУ «4 ОФПС по Ярославской области»	Никулин Роман Владимирович	федеральная
4.	Начальник караула ПСЧ№28 ФГКУ «4 ОФПС по Ярославской области»	Тютюкин Сергей Евгеньевич	федеральная
5.	Начальник караула ПСЧ№28 ФГКУ «4 ОФПС по Ярославской области»	Онищенко Андрей Владимирович	федеральная
6.	Помощник начальника караула ПСЧ№28 ФГКУ «4 ОФПС по Ярославской области»	Люзин Владимир Николаевич	федеральная
7.	Помощник начальника караула ПСЧ№28 ФГКУ «4 ОФПС по Ярославской области»	Ахапкин Владимир Александрович	федеральная
8.	Помощник начальника караула ПСЧ№28 ФГКУ «4 ОФПС по Ярославской области»	Ильин Сергей Иванович	федеральная
9.	Помощник начальника караула ПСЧ№28 ФГКУ «4 ОФПС по Ярославской области»	Злобин Роман Николаевич	федеральная
10.	Командир отделения ПСЧ№28 ФГКУ «4 ОФПС по Ярославской области»	Кирюшин Михаил Сергеевич	федеральная
11.	Командир отделения ПСЧ№28 ФГКУ «4 ОФПС по Ярославской области»	Бакуменко Артур Эдуардович	федеральная
12.	Командир отделения ПСЧ№28 ФГКУ «4 ОФПС по Ярославской области»	Шуршин Сергей Александрович	федеральная
13.	Командир отделения ПСЧ№28 ФГКУ «4 ОФПС по Ярославской области»	Криуленко Дмитрий Михайлович	федеральная

При тушении особо сложных пожаров при чрезвычайных ситуациях с участием других видов пожарной охраны функции по координации деятельности других видов пожарной охраны возлагаются на федеральную противопожарную службу (ст.28 ФЗ№69 от 21.12.1994 г. «О пожарной безопасности»)

Командиры отделений могут самостоятельно выполнять функции руководителя тушения пожара и проведения аварийно-спасательных работ только при работе в сельской местности в составе отделения.

При привлечении на тушение пожара и проведение аварийно-спасательных работ сил и средств по повышенному номеру (рангу) пожара, организации на месте пожара трёх и более боевых участков или необходимости детального согласования с администрацией организации действий по тушению пожара и проведение аварийно-спасательных работ в обязательном порядке создаётся оперативный штаб пожаротушения, являющийся временно сформированным нештатным органом управления на пожаре.

Работой оперативного штаба пожаротушения руководит его начальник, который одновременно является заместителем руководителя тушения пожара.

В состав оперативного штаба пожаротушения по решению руководителя тушения пожара входят: заместитель начальника оперативного штаба пожаротушения, помощники начальника оперативного штаба пожаротушения, начальник тыла, начальник контрольно-пропускного пункта ГДЗС, ответственный за охрану труда, представители администрации организации и другие лица по усмотрению руководителя тушения пожара.

Решение о создании оперативного штаба пожаротушения, боевых участков и секторов тушения пожара принимает руководитель тушения пожара.

Начальник Переславского местного
пожарно-спасательного гарнизона
майор внутренней службы



А.В. Сиднев

Приложение № 22
к Расписанию выезда подразделений
Переславского местного пожарно-спасательного
гарнизона для тушения пожаров и проведение
аварийно-спасательных работ на территории
городского округа города Переславля-Залесского

**Список объектов городского округа
города Переславля-Залесского, входящих в специальный
перечень, перечень объектов, критически важных для
национальной безопасности страны, других особо важных
пожароопасных объектов, особо ценных объектов культурного
наследия народов Российской Федерации**

1. Склад хлора Водозабор МУП «Комплекс», химически-опасный объект (Обеспечение питьевого водоснабжения хлор – до 3 тонн). Адрес: Ярославская область, г.о. г. Переславль Залесский, ул. Комсомольская стр. 69/5. Телефон: 8(48535) 3-12-11, 3-24-23.
2. КС-33 Переславское ЛПУМГ ООО «Газпром трансгаз Ухта», взрывопожароопасный объект (транспортировка природного газа по магистральному трубопроводу). Адрес: Ярославская область, г.о. г. Переславль Залесский, с. Ям. Телефон: 8(48535) 66-2-15.

Начальник Переславского местного
пожарно-спасательного гарнизона
майор внутренней службы



А.В. Сиднев

Приложение № 23
к Расписанию выезда подразделений
Переславского местного пожарно-спасательного
гарнизона для тушения пожаров и проведение
аварийно-спасательных работ на территории
городского округа города Переславля-Залесского

**Порядок привлечения для тушения пожаров и проведения
аварийно-спасательных работ технических средств,
приспособленных для тушения пожаров и проведения аварийно-
спасательных работ на территории городского округа
города Переславля-Залесского**

В случае пожара дежурный диспетчер пожарной связи ПСЧ-28 привлекает приспособленную для тушения пожара и проведения аварийно-спасательных работ технику.

В случае крупных пожаров (ЧС) по решению председателя КЧС и ОПБ городского округа города Переславля-Залесского в установленном согласованном порядке привлекается приспособленная техника для тушения пожара и проведения аварийно-спасательных работ с любой организации.

Начальник Переславского местного
пожарно-спасательного гарнизона
майор внутренней службы



А.В. Сиднев

ЛИСТ СОГЛАСОВАНИЯ

«СОГЛАСОВАНО»

Директор ГБУ ЯО «Пожарно-спасательная служба Ярославской области»

И.В. Хохольков

« 15 » 03 20 19 г.



«СОГЛАСОВАНО»

Начальник ФГКУ «4 ОФПС по Ярославской области»
подполковник внутренней службы

Е.А. Кульков

« 05 » 03 20 19 г.



«СОГЛАСОВАНО»

Командир войсковой части 74400
полковник

А.В. Казаков

« 15 » 02 20 19 г.




«СОГЛАСОВАНО»

Начальник Переславского ЛПУМГ
ООО «Газпром трансгаз Ухта»

А.Ю. Попов

« 16 » 02 20 19 г.



«СОГЛАСОВАНО»

Руководитель Добровольной
пожарной команды «Кайман»

Н.А. Жукова

« 19 » 02 20 19 г.



«СОГЛАСОВАНО»

Руководитель «Свято-Алексиевской»
Добровольной пожарной команды

А.Н. Сысоев

« 21 » 02 20 19 г.

